

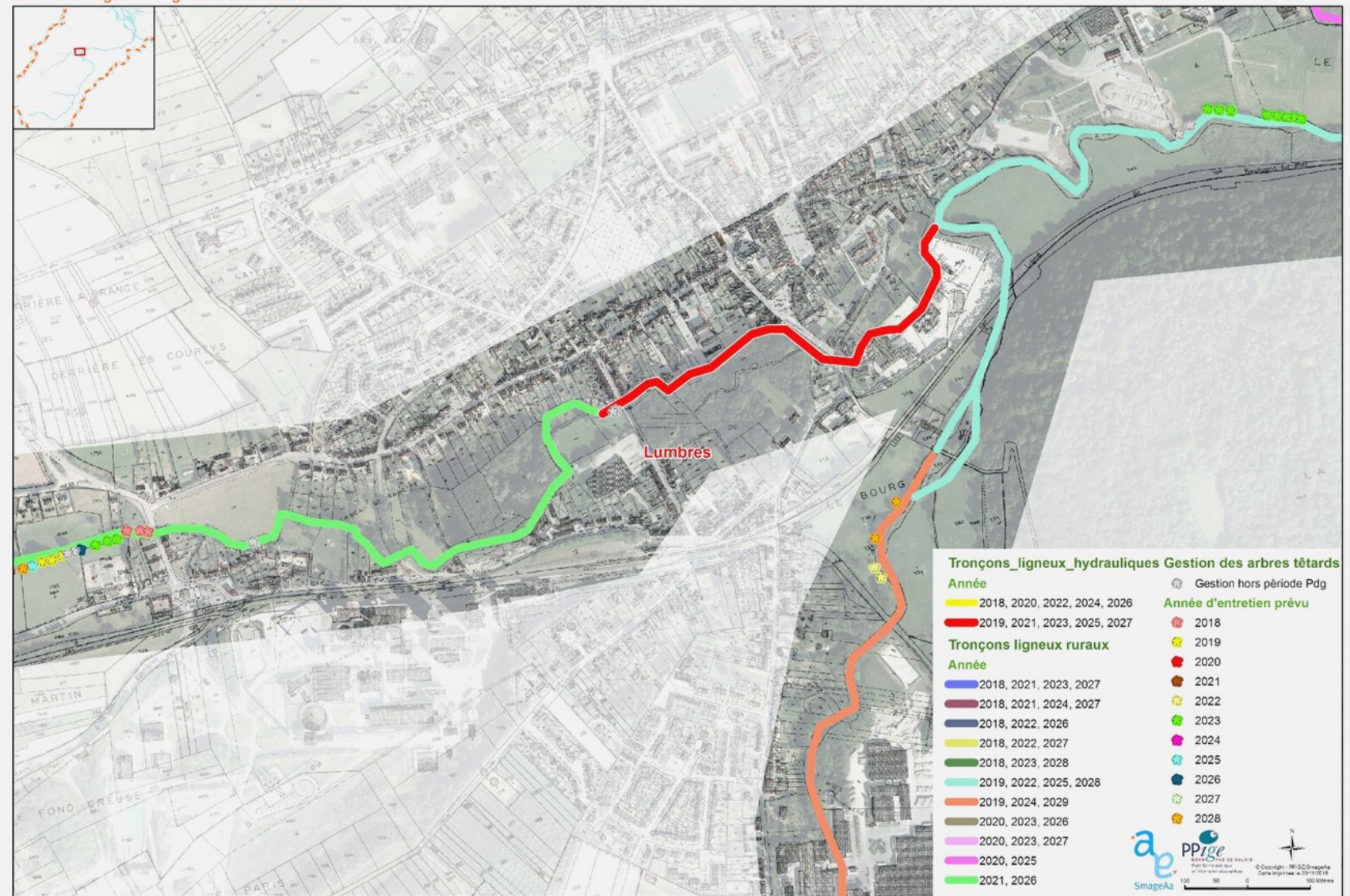


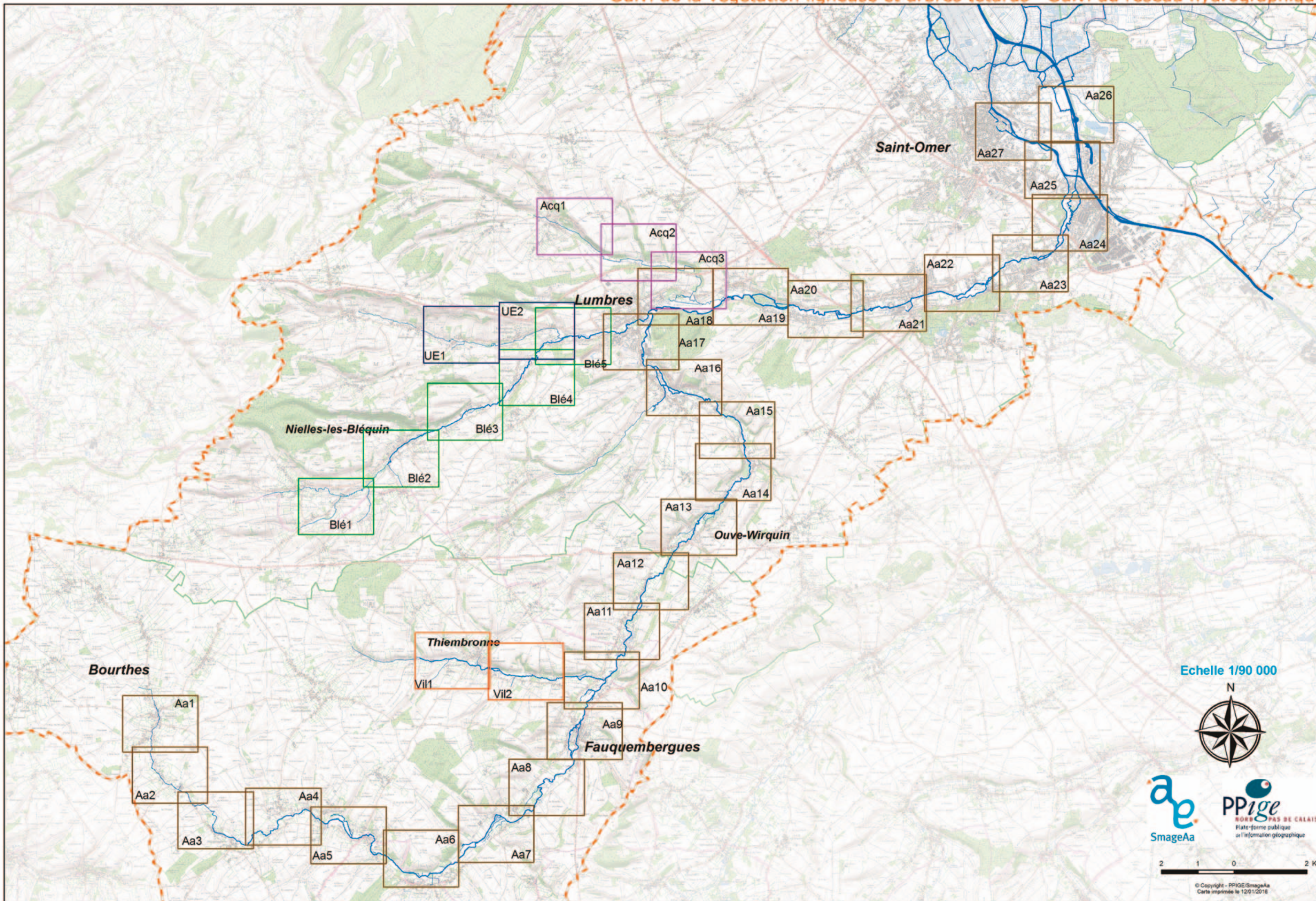
Plan d'entretien pluriannuel

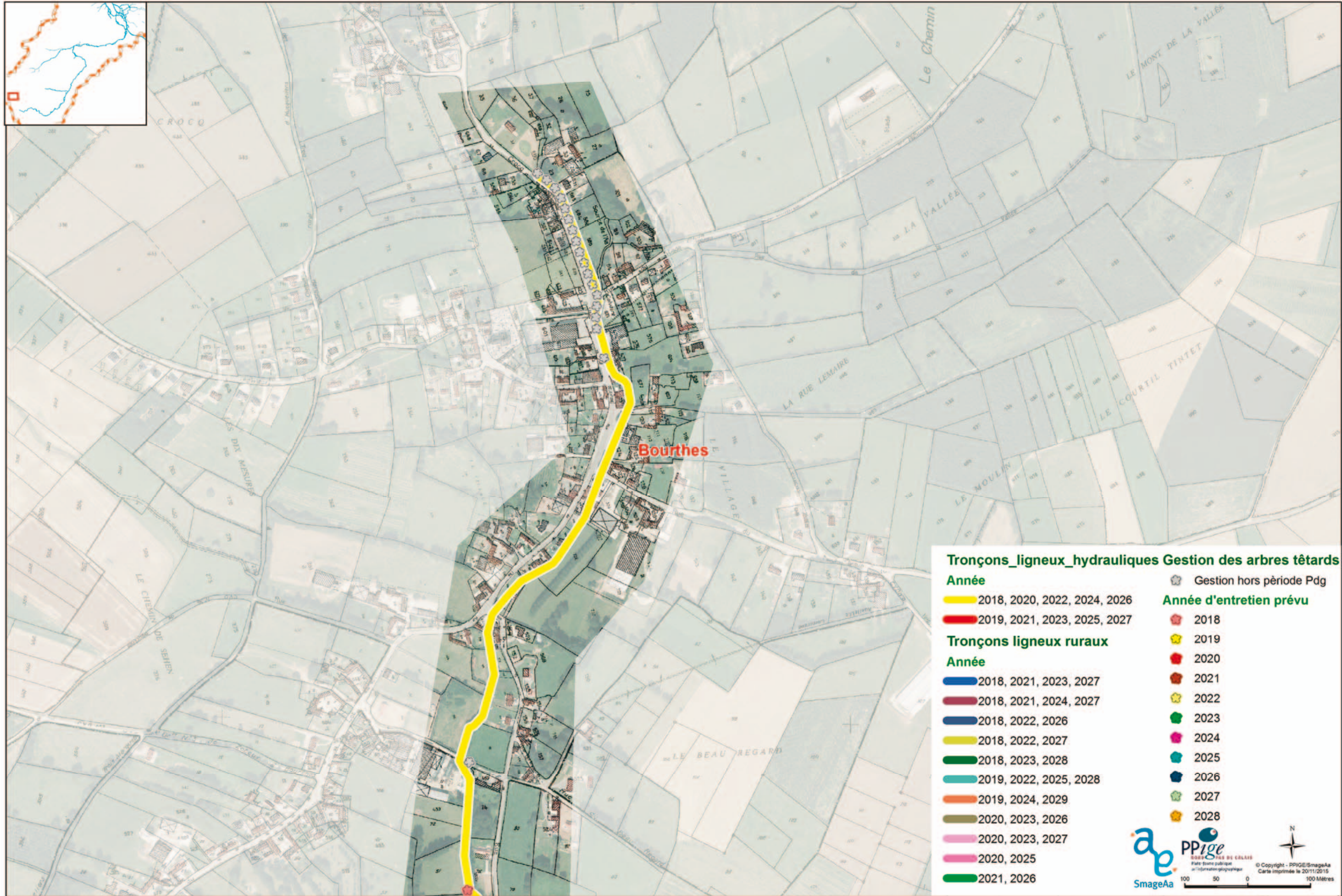
Suivi de la végétation ligneuse et des arbres têtards
Suivi du réseau hydrographique

Plan d'entretien pluriannuel de l'Aa et de ses affluents
Suivi de la végétation ligneuse et arbres têtards

Le Bléquin - Tronçon 6
Commune de Lumbres







Tronçons_ligneux_hydrauliques Gestion des arbres têtards

Année

- █ 2018, 2020, 2022, 2024, 2026
- █ 2019, 2021, 2023, 2025, 2027

Tronçons ligneux ruraux

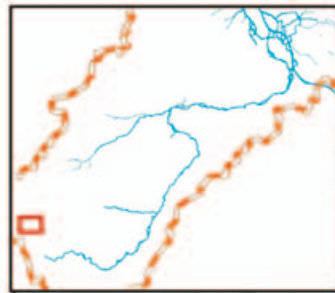
Année

- █ 2018, 2021, 2023, 2027
- █ 2018, 2021, 2024, 2027
- █ 2018, 2022, 2026
- █ 2018, 2022, 2027
- █ 2018, 2023, 2028
- █ 2019, 2022, 2025, 2028
- █ 2019, 2024, 2029
- █ 2020, 2023, 2026
- █ 2020, 2023, 2027
- █ 2020, 2025
- █ 2021, 2026

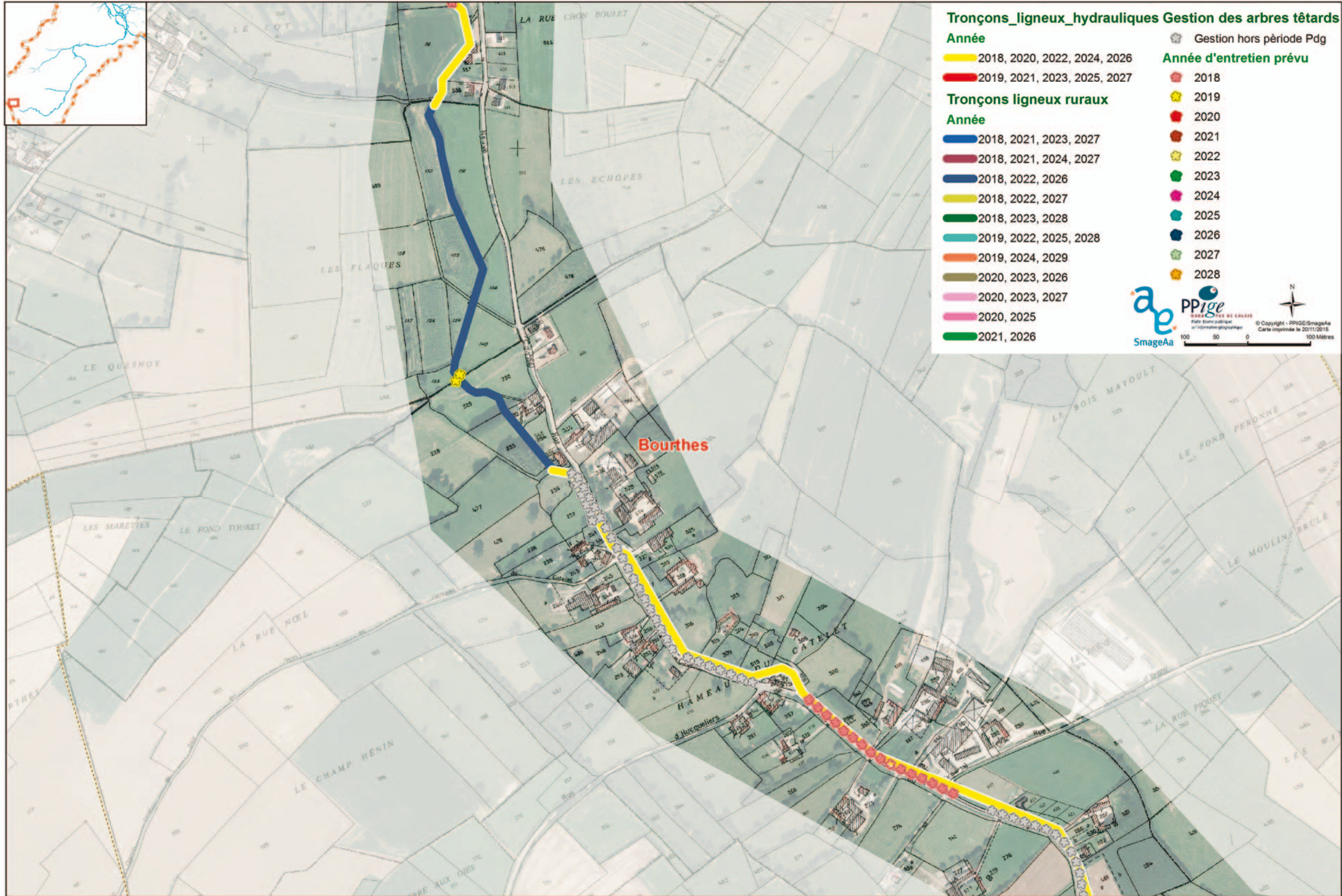
Année d'entretien prévu

- ⬢ Gestion hors période Pdg
- ⬢ 2018
- ⬢ 2019
- ⬢ 2020
- ⬢ 2021
- ⬢ 2022
- ⬢ 2023
- ⬢ 2024
- ⬢ 2025
- ⬢ 2026
- ⬢ 2027
- ⬢ 2028

SmageAa **PPige** **BOIS PLUS DE CALAIS**
 Pôle forestier public
 allée des églises
 © Copyright - PPIGE/SmageAa
 Carte imprimée le 20/11/2015
 100 50 0 100 Mètres



- Suivi des ouvrages**
- Après crue
 - Mensuel et après crue
- Suivi des atterrissements**
- Faucardage régulier
- Suivi des aménagements (pts 2016)**
- Suivi espèces envahissantes



Tronçons_ligneux_hydrauliques Gestion des arbres têtards

Année

- █ 2018, 2020, 2022, 2024, 2026
- █ 2019, 2021, 2023, 2025, 2027

Tronçons ligneux ruraux

Année

- █ 2018, 2021, 2023, 2027
- █ 2018, 2021, 2024, 2027
- █ 2018, 2022, 2026
- █ 2018, 2022, 2027
- █ 2018, 2023, 2028
- █ 2019, 2022, 2025, 2028
- █ 2019, 2024, 2029
- █ 2020, 2023, 2026
- █ 2020, 2023, 2027
- █ 2020, 2025
- █ 2021, 2026

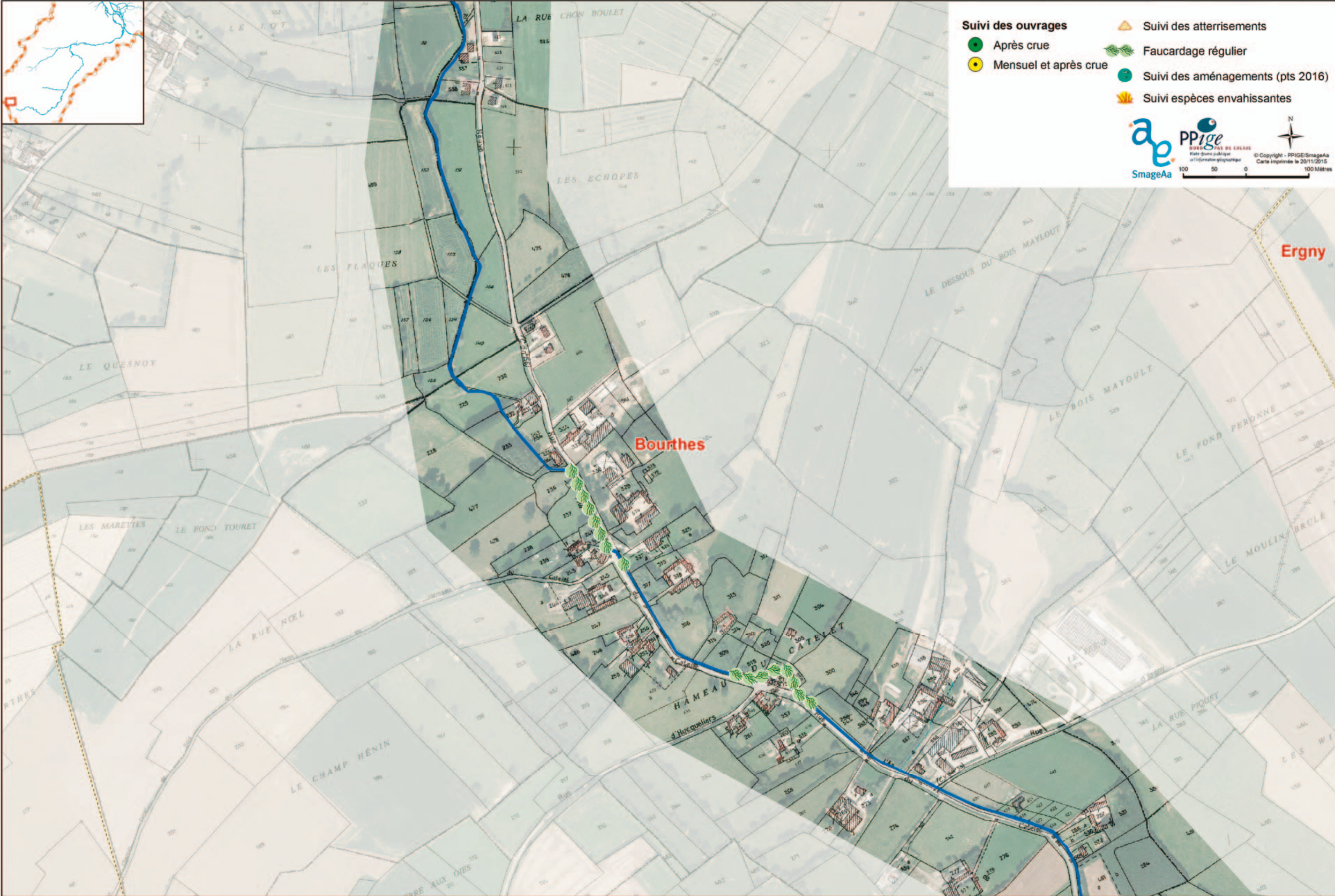
Année d'entretien prévu

- █ Gestion hors période Pdg
- 2018
- 2019
- 2020
- 2021
- 2022
- 2023
- 2024
- 2025
- 2026
- 2027
- 2028

Logos: SmageAa, PPige (Plan Pluriannuel d'Information Géographique), SmageAa

Scale: 100 50 0 100 Mètres

Copyright: © Copyright - PPIGE/SmageAa
Carte imprimée le 20/11/2015



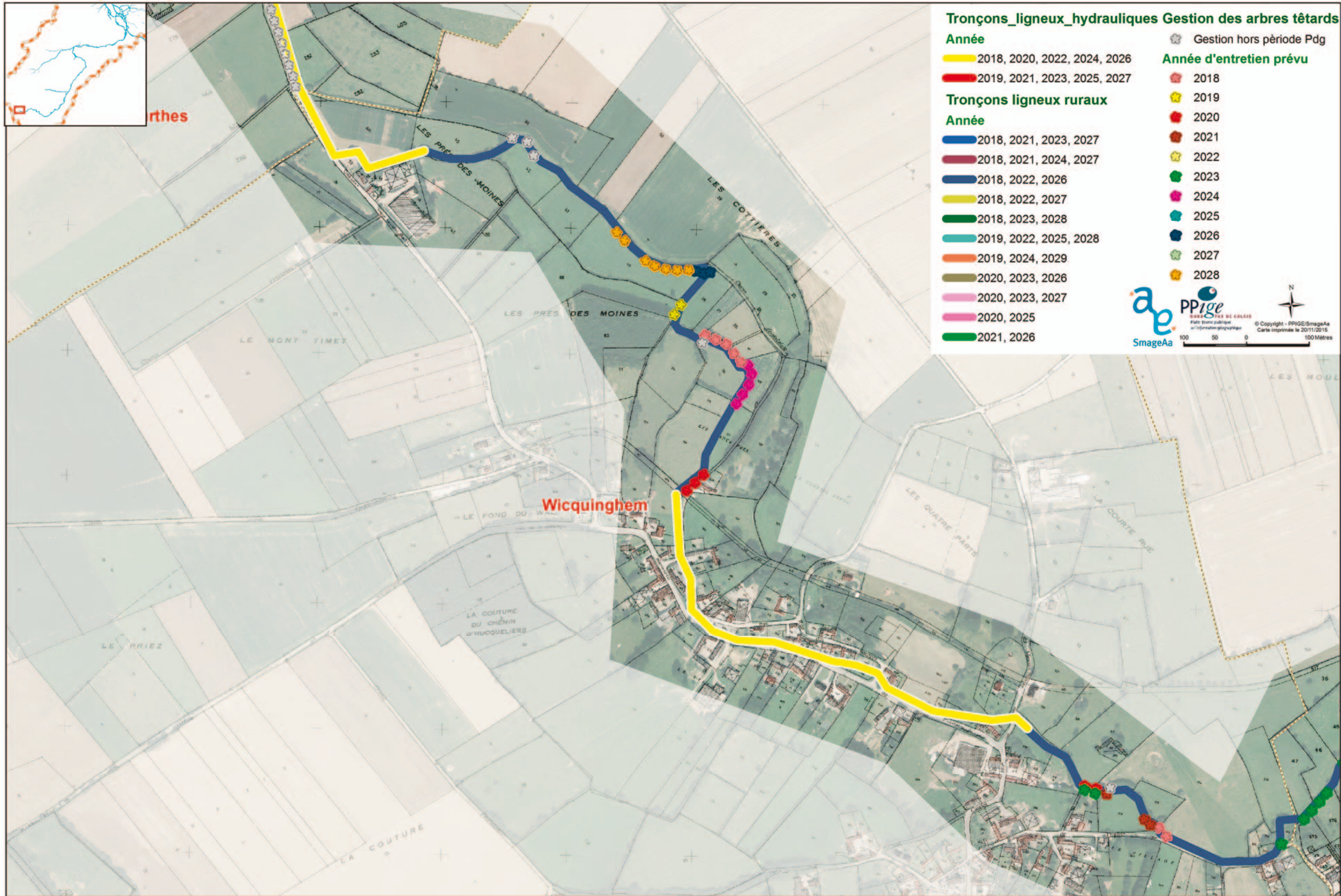
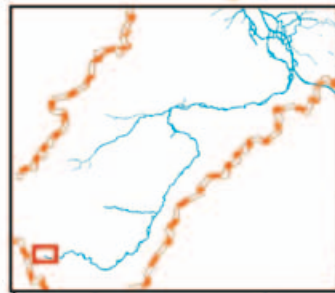
Suivi des ouvrages

- Après crue
- Mensuel et après crue

Suivi des atterrissements

- Faucardage régulier
- Suivi des aménagements (pts 2016)
- Suivi espèces envahissantes

Ergny



Tronçons_ligneux_hydrauliques

Année

- █ 2018, 2020, 2022, 2024, 2026
- █ 2019, 2021, 2023, 2025, 2027

Tronçons ligneux ruraux

Année

- █ 2018, 2021, 2023, 2027
- █ 2018, 2021, 2024, 2027
- █ 2018, 2022, 2026
- █ 2018, 2022, 2027
- █ 2018, 2023, 2028
- █ 2019, 2022, 2025, 2028
- █ 2019, 2024, 2029
- █ 2020, 2023, 2026
- █ 2020, 2023, 2027
- █ 2020, 2025
- █ 2021, 2026

Gestion des arbres têtards

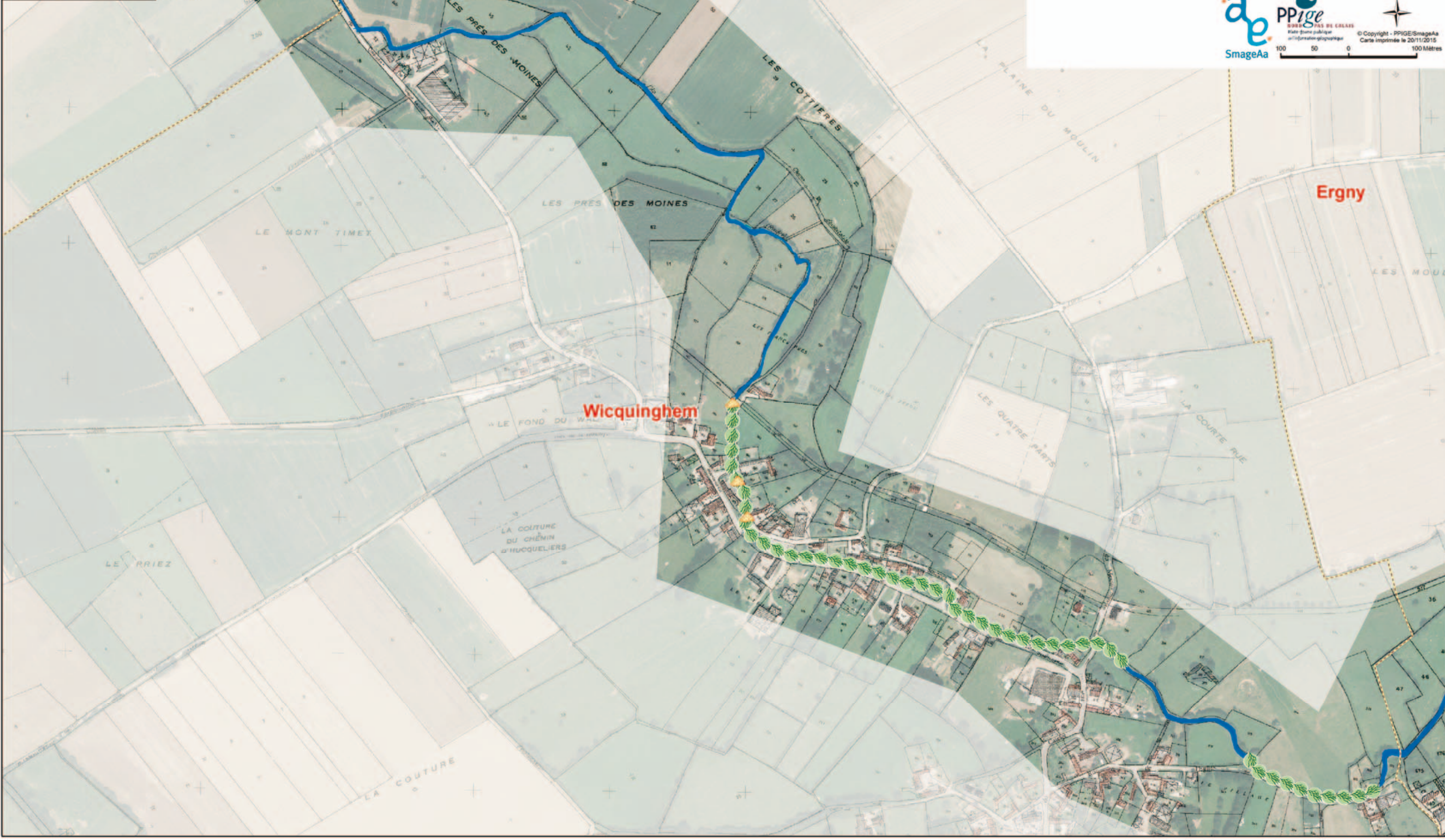
- Gestion hors période Pdg

Année d'entretien prévu

- ★ 2018
- ★ 2019
- ★ 2020
- ★ 2021
- ★ 2022
- ★ 2023
- ★ 2024
- ★ 2025
- ★ 2026
- ★ 2027
- ★ 2028

Logos and Scale:

-
-
-
- © Copyright - PPIGE/SmageAa
- Carte imprimée le 20/11/2015
- 100 50 0 100 Mètres

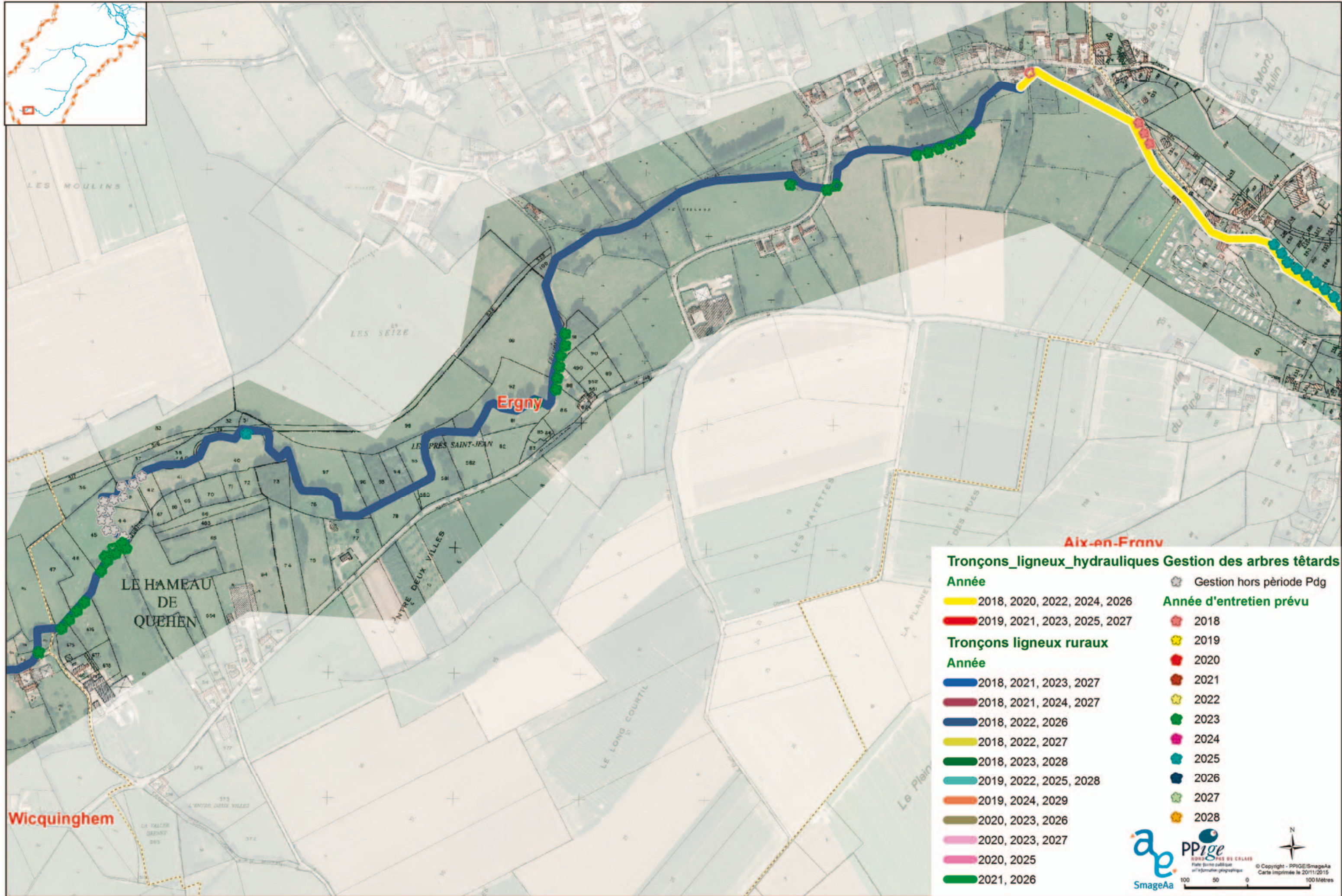
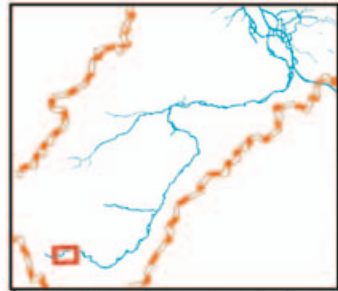


- Suivi des ouvrages**
- Après crue
 - Mensuel et après crue
- Suivi des atterrissements**
- ▲ Suivi des atterrissements
- Faucardage régulier**
- Faucardage régulier
- Suivi des aménagements (pts 2016)**
- Suivi des aménagements (pts 2016)
- Suivi espèces envahissantes**
- Suivi espèces envahissantes

SmageAa

PPige
BUREAU D'ÉTUDES
État France publique
environnementaliste

© Copyright - PPIGE/SmageAa
Carte imprimée le 20/11/2015



Tronçons_ligneux_hydrauliques Gestion des arbres têtards

Année

- █ 2018, 2020, 2022, 2024, 2026
- █ 2019, 2021, 2023, 2025, 2027

Tronçons ligneux ruraux

Année

- █ 2018, 2021, 2023, 2027
- █ 2018, 2021, 2024, 2027
- █ 2018, 2022, 2026
- █ 2018, 2022, 2027
- █ 2018, 2023, 2028
- █ 2019, 2022, 2025, 2028
- █ 2019, 2024, 2029
- █ 2020, 2023, 2026
- █ 2020, 2023, 2027
- █ 2020, 2025
- █ 2021, 2026

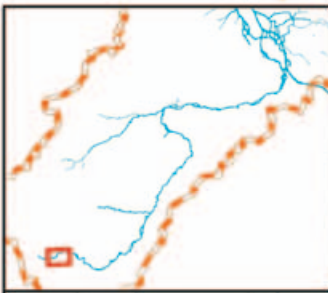
Année d'entretien prévu

- Gestion hors période Pdg
- 2018
- 2019
- 2020
- 2021
- 2022
- 2023
- 2024
- 2025
- 2026
- 2027
- 2028

Logos: SmageAa, PPige (Nord-Pas de Calais), SmageAa

Scale: 100 50 0 100 Mètres

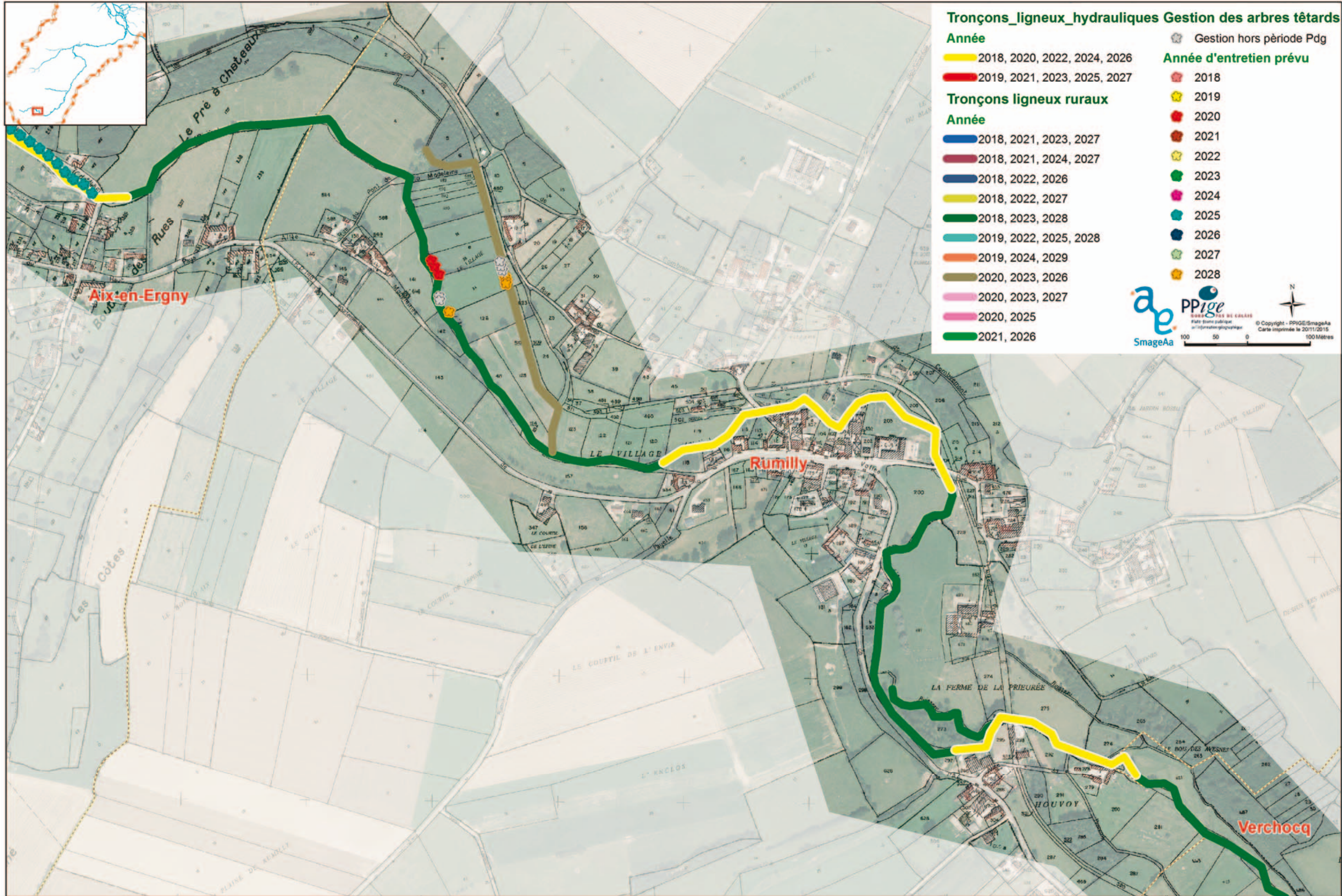
Copyright: © Copyright - PPIGE/SmageAa
Carte imprimée le 20/11/2015



- Suivi des ouvrages**
- Après crue
 - Mensuel et après crue
 - ▲ Suivi des atterrissements
 - 🌿 Faucardage régulier
 - Suivi des aménagements (pts 2016)
 - ☀️ Suivi espèces envahissantes

Wicquinghem

SmageAa PPige PAYS DE CALAIS
Faites votre part de l'information géographique
© Copyright - PPIGE/SmageAa
Carte imprimée le 20/11/2015
100 50 0 100 Mètres



Tronçons_ligneux_hydrauliques Gestion des arbres têtards

Année

- █ 2018, 2020, 2022, 2024, 2026
- █ 2019, 2021, 2023, 2025, 2027

Tronçons ligneux ruraux

Année

- █ 2018, 2021, 2023, 2027
- █ 2018, 2021, 2024, 2027
- █ 2018, 2022, 2026
- █ 2018, 2022, 2027
- █ 2018, 2023, 2028
- █ 2019, 2022, 2025, 2028
- █ 2019, 2024, 2029
- █ 2020, 2023, 2026
- █ 2020, 2023, 2027
- █ 2020, 2025
- █ 2021, 2026

Gestion hors période Pdg

- Gestion hors période Pdg

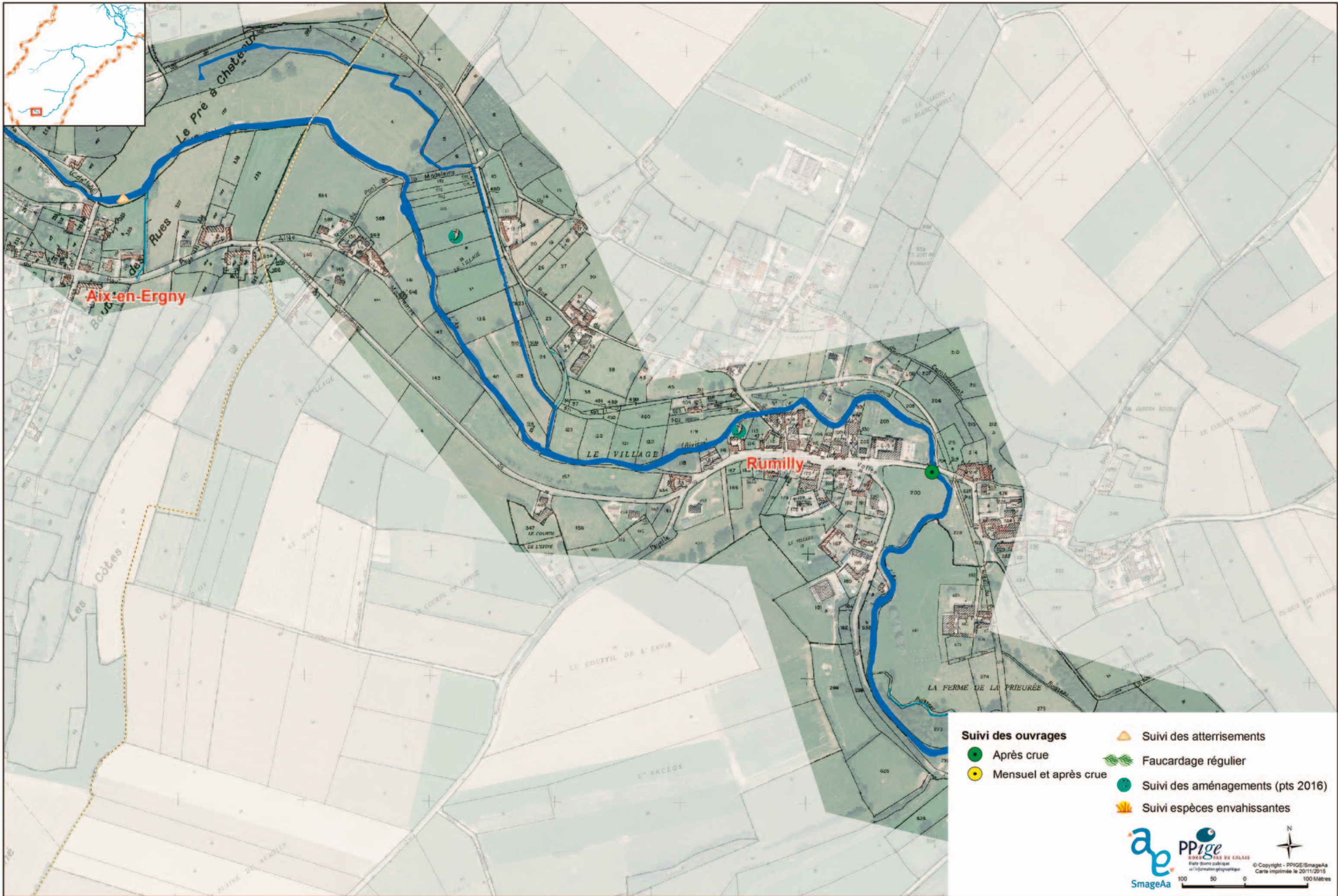
Année d'entretien prévu

- 2018
- 2019
- 2020
- 2021
- 2022
- 2023
- 2024
- 2025
- 2026
- 2027
- 2028

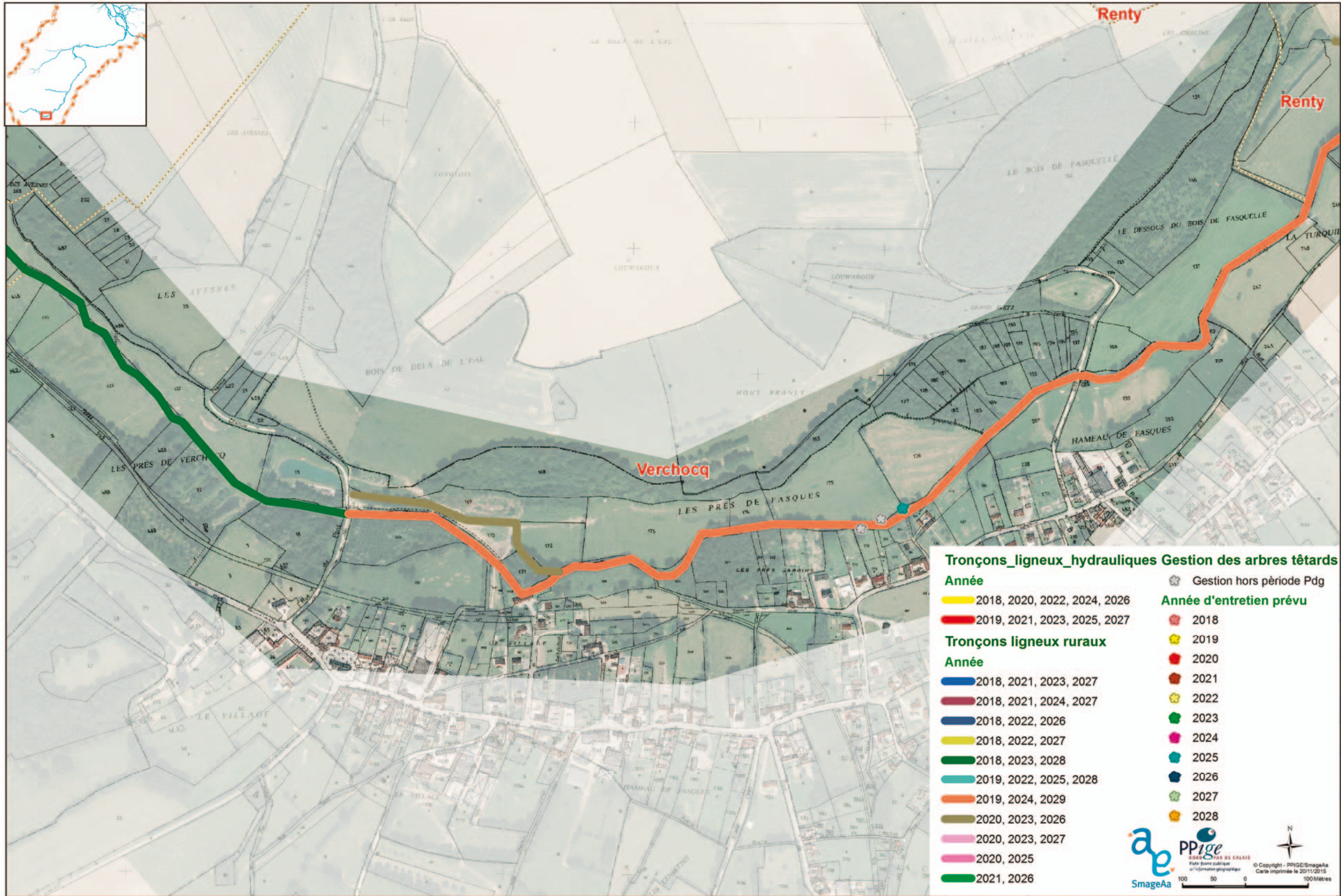
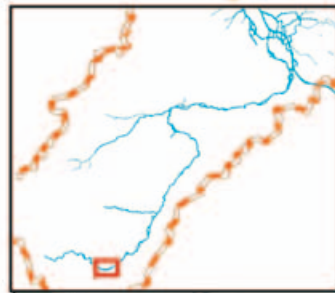
Logos: SmageAa, PPige (Plan Pluriannuel de Gestion des Arbres Têtards), SmageAa

Scale: 100 50 0 100 Mètres

Copyright: © Copyright - PPige/SmageAa
Carte imprimée le 20/11/2015



- Suivi des ouvrages**
- Suivi des atterrissements
 - Faucardage régulier
 - Suivi des aménagements (pts 2016)
 - Suivi espèces envahissantes
 - Après crue
 - Mensuel et après crue



Tronçons_ligneux_hydrauliques Gestion des arbres têtards

Année

- 2018, 2020, 2022, 2024, 2026
- 2019, 2021, 2023, 2025, 2027

Tronçons ligneux ruraux

Année

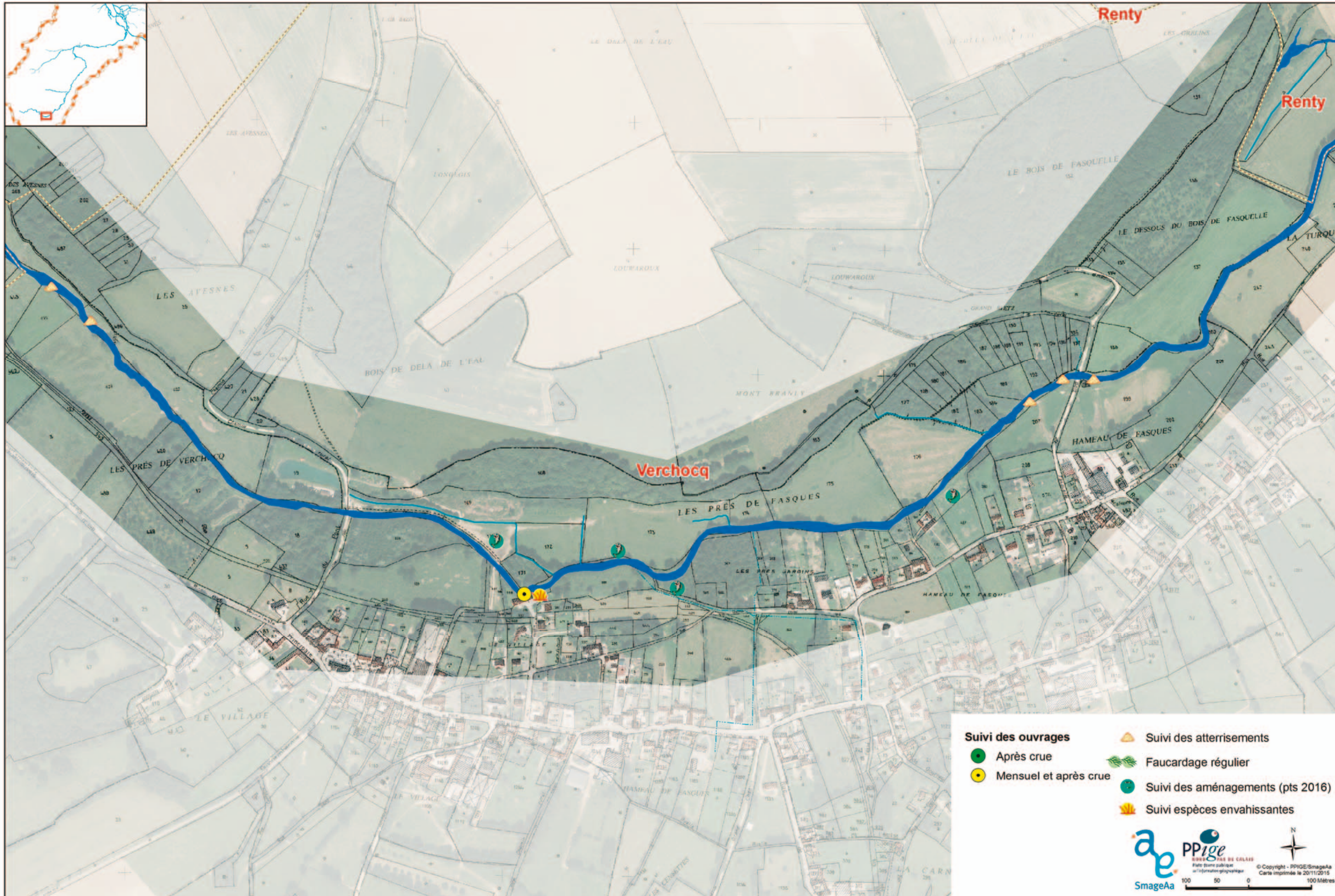
- 2018, 2021, 2023, 2027
- 2018, 2021, 2024, 2027
- 2018, 2022, 2026
- 2018, 2022, 2027
- 2018, 2023, 2028
- 2019, 2022, 2025, 2028
- 2019, 2024, 2029
- 2020, 2023, 2026
- 2020, 2023, 2027
- 2020, 2025
- 2021, 2026

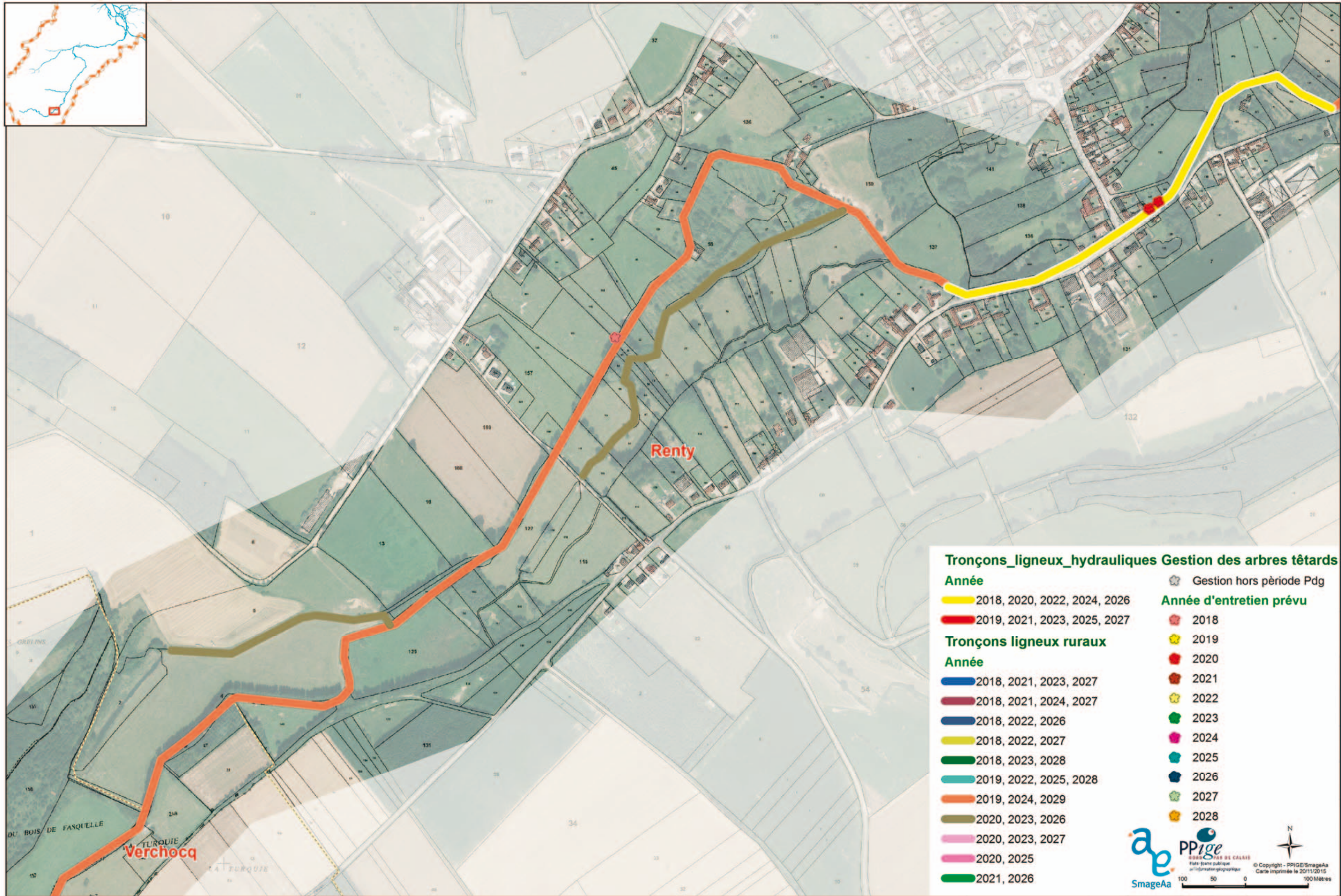
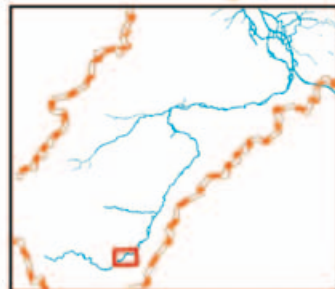
Année d'entretien prévu

- Gestion hors période Pdg
- ★ 2018
- ★ 2019
- ★ 2020
- ★ 2021
- ★ 2022
- ★ 2023
- ★ 2024
- ★ 2025
- ★ 2026
- ★ 2027
- ★ 2028

SmageAa **PPige**
Région Nord-Pas de Calais
Pôle d'expertise en matière de gestion de l'eau
© Copyright - PPIGE/SmageAa
Carte imprimée le 20/11/2015

100 50 0 100Mètres





Tronçons_ligneux_hydrauliques Gestion des arbres têtards

Année

- █ 2018, 2020, 2022, 2024, 2026
- █ 2019, 2021, 2023, 2025, 2027

Tronçons ligneux ruraux

Année

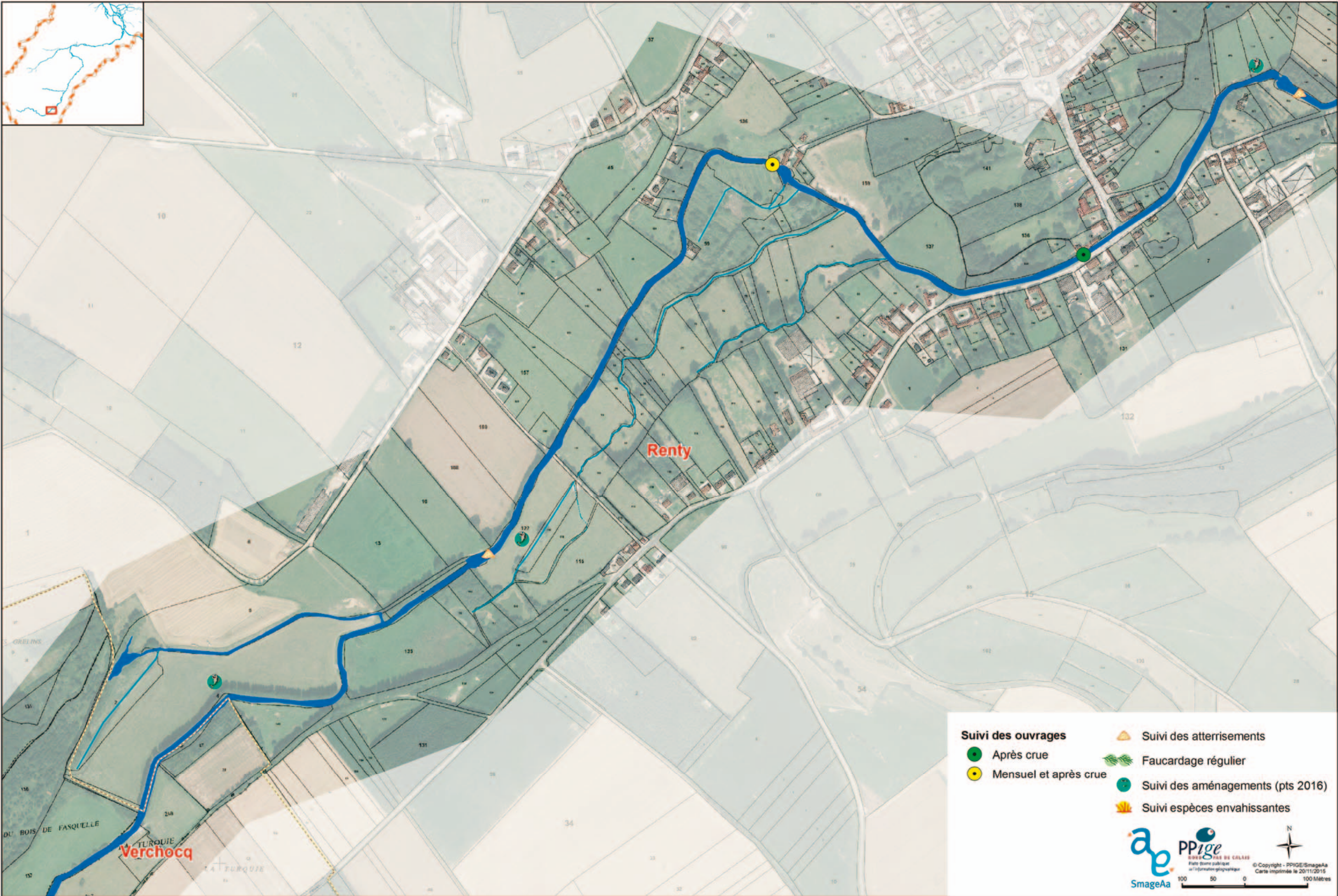
- █ 2018, 2021, 2023, 2027
- █ 2018, 2021, 2024, 2027
- █ 2018, 2022, 2026
- █ 2018, 2022, 2027
- █ 2018, 2023, 2028
- █ 2019, 2022, 2025, 2028
- █ 2019, 2024, 2029
- █ 2020, 2023, 2026
- █ 2020, 2023, 2027
- █ 2020, 2025
- █ 2021, 2026

Gestion hors période Pdg

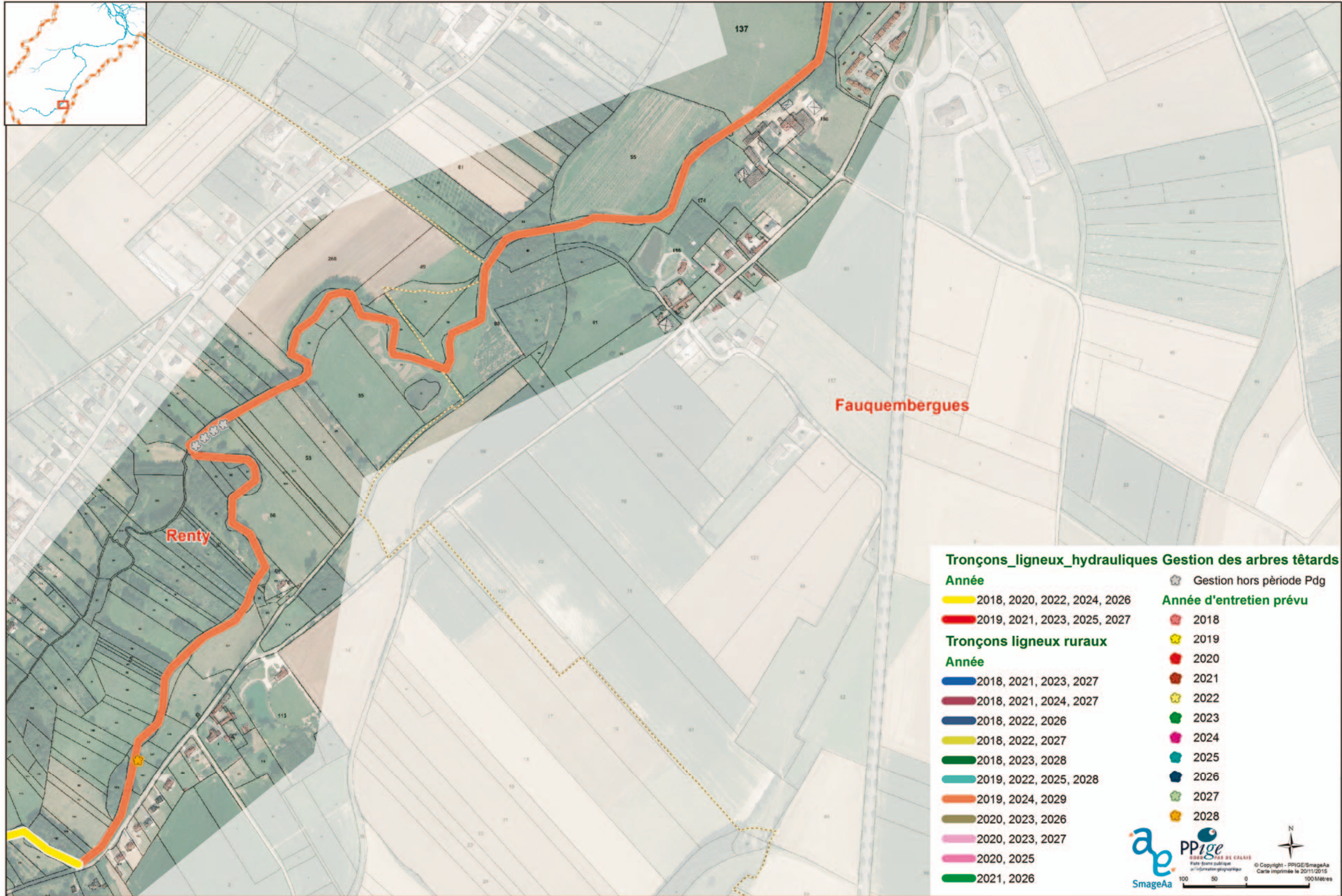
Année d'entretien prévu

- ⬢ 2018
- ⬢ 2019
- ⬢ 2020
- ⬢ 2021
- ⬢ 2022
- ⬢ 2023
- ⬢ 2024
- ⬢ 2025
- ⬢ 2026
- ⬢ 2027
- ⬢ 2028

SmageAa **PPige** **ROUEN PAS DE CALAIS**
 Pôle public de l'information géographique
 © Copyright - PPIGE/SmageAa
 Carte imprimée le 20/11/2015

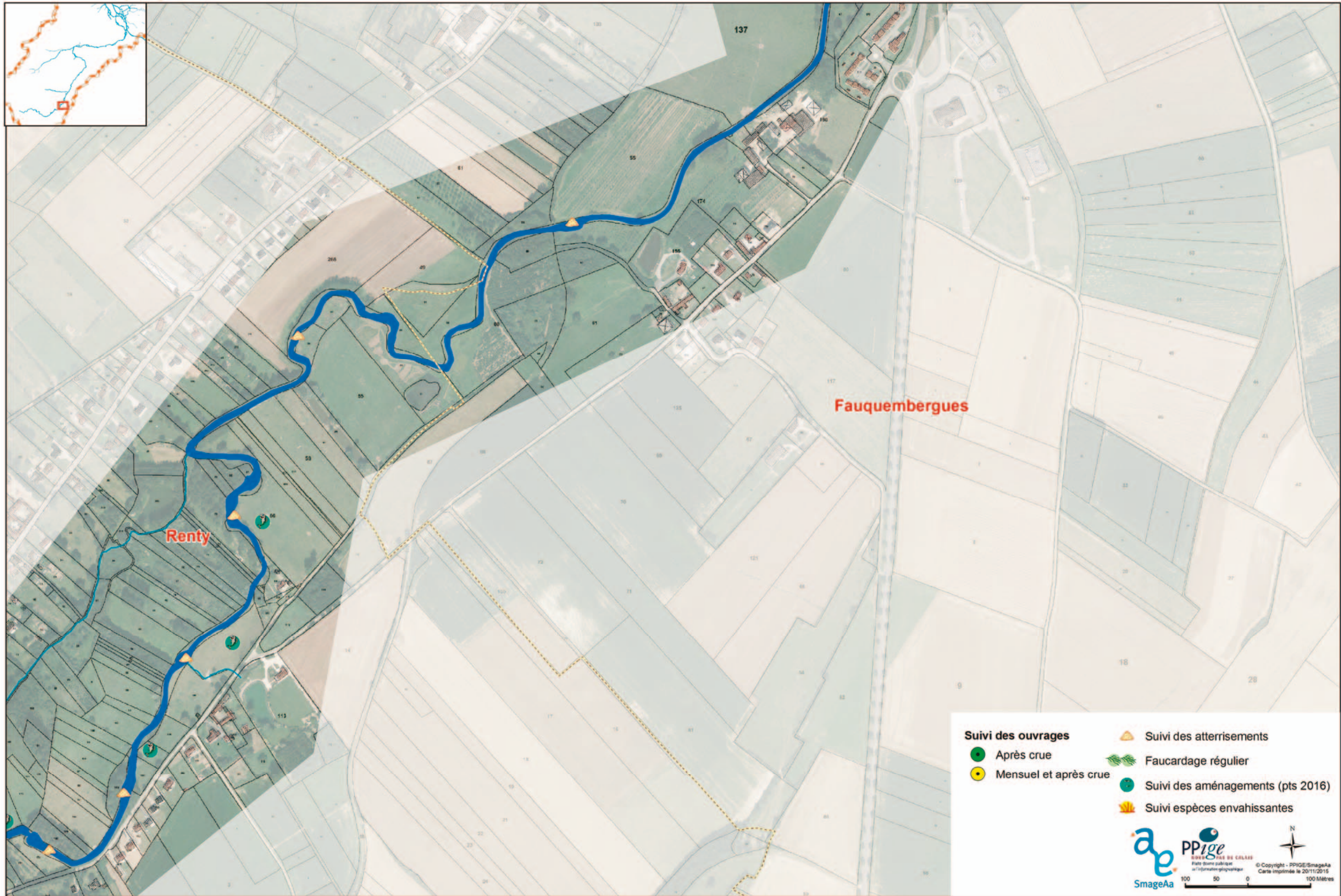
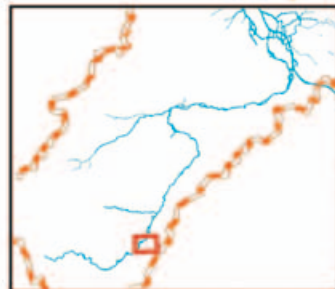


- Suivi des ouvrages**
- Après crue
 - Mensuel et après crue
 - ▲ Suivi des atterrissements
 - ✂ Faucardage régulier
 - Suivi des aménagements (pts 2016)
 - ☀ Suivi espèces envahissantes

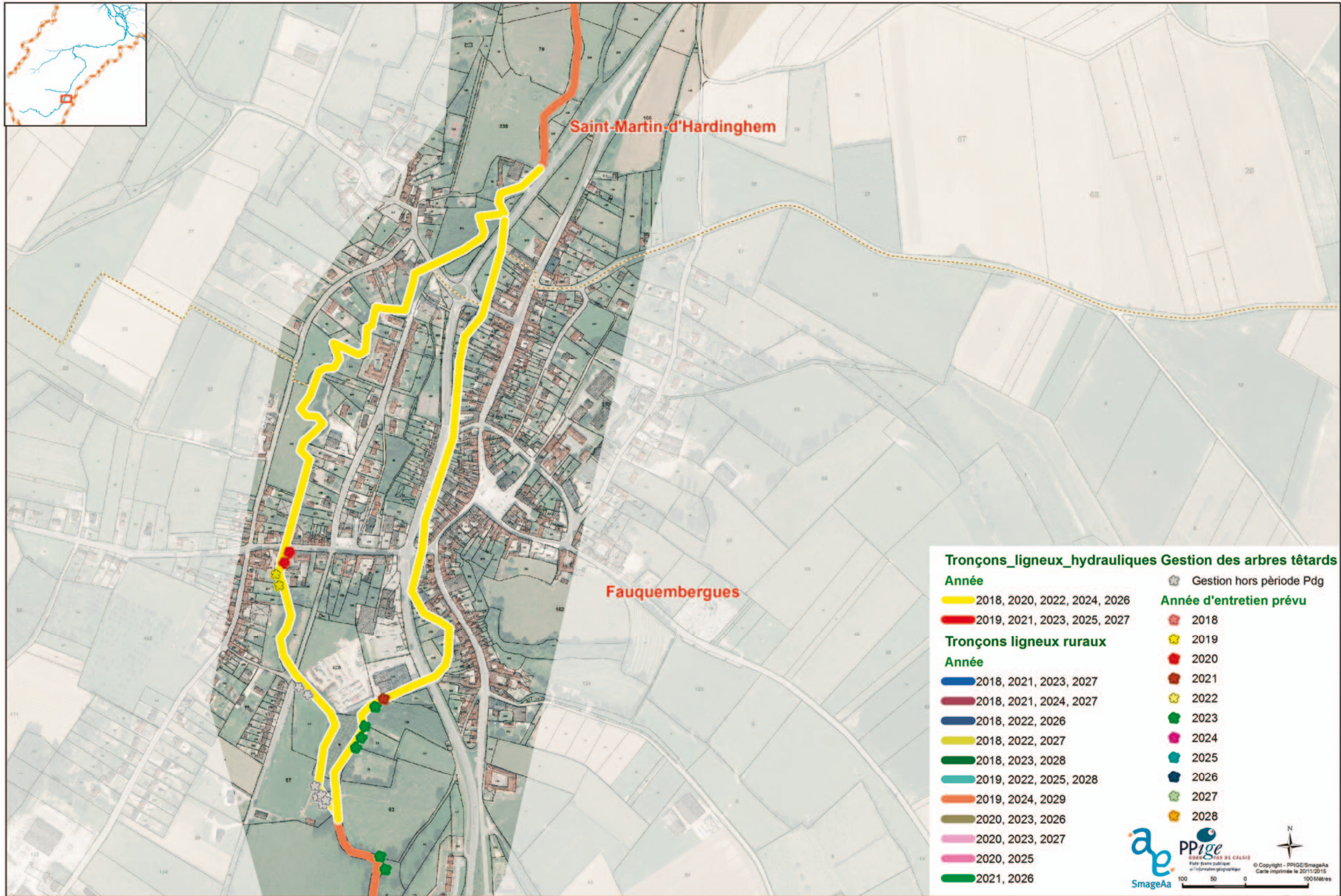
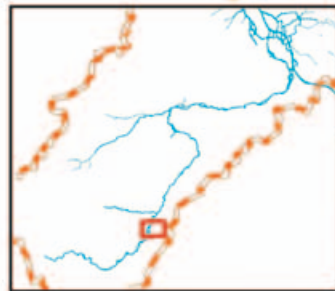


Tronçons_ligneux_hydrauliques Gestion des arbres têtards

Année	☼ Gestion hors période Pdg
Tronçons ligneux ruraux	Année d'entretien prévu
☀ 2018, 2020, 2022, 2024, 2026	☀ 2018
☀ 2019, 2021, 2023, 2025, 2027	☀ 2019
☀ 2018, 2021, 2023, 2027	☀ 2020
☀ 2018, 2021, 2024, 2027	☀ 2021
☀ 2018, 2022, 2026	☀ 2022
☀ 2018, 2022, 2027	☀ 2023
☀ 2018, 2023, 2028	☀ 2024
☀ 2019, 2022, 2025, 2028	☀ 2025
☀ 2019, 2024, 2029	☀ 2026
☀ 2020, 2023, 2026	☀ 2027
☀ 2020, 2023, 2027	☀ 2028
☀ 2020, 2025	
☀ 2021, 2026	



- Suivi des ouvrages**
- Après crue
 - Mensuel et après crue
- Suivi des atterrissements**
- Faucardage régulier
 - Suivi des aménagements (pts 2016)
 - Suivi espèces envahissantes



Tronçons_ligneux_hydrauliques Gestion des arbres têtards

Année

- █ 2018, 2020, 2022, 2024, 2026
- █ 2019, 2021, 2023, 2025, 2027

Tronçons ligneux ruraux

Année

- █ 2018, 2021, 2023, 2027
- █ 2018, 2021, 2024, 2027
- █ 2018, 2022, 2026
- █ 2018, 2022, 2027
- █ 2018, 2023, 2028
- █ 2019, 2022, 2025, 2028
- █ 2019, 2024, 2029
- █ 2020, 2023, 2026
- █ 2020, 2023, 2027
- █ 2020, 2025
- █ 2021, 2026

Gestion hors période Pdg

- ☼ 2018
- ☼ 2019
- ☼ 2020
- ☼ 2021
- ☼ 2022
- ☼ 2023
- ☼ 2024
- ☼ 2025
- ☼ 2026
- ☼ 2027
- ☼ 2028

Année d'entretien prévu

SmageAa **PPige** **ROUSSEAU PAYS DE CALAIS**
 Pôle Service Public de l'Information Géographique
 © Copyright - PPIGE/SmageAa
 Carte imprimée le 20/11/2015

100 50 0 100 Mètres



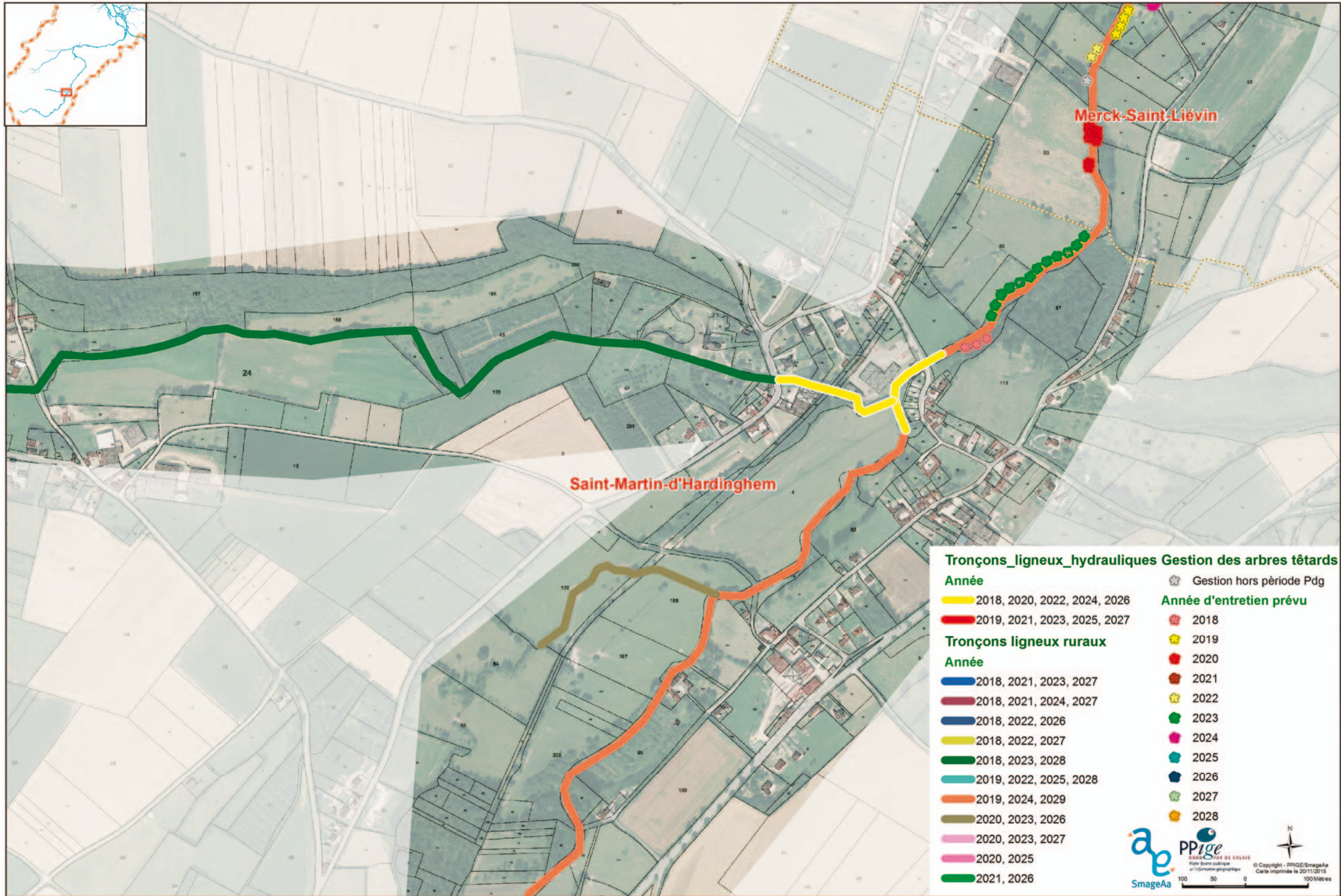
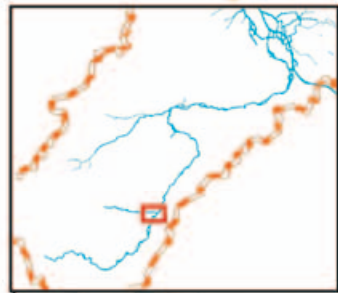
- | | |
|---------------------------|-----------------------------------|
| Suivi des ouvrages | Suivi des atterrissements |
| Après crue | Faucardage régulier |
| Mensuel et après crue | Suivi des aménagements (pts 2016) |
| | Suivi espèces envahissantes |

PPige
BUREAU D'ETUDES
RUE DE LA LIBERTÉ
59100 CALAIS




© Copyright - PPIGE/SmageAa
Carte imprimée le 20/11/2015

100 50 0 100 Mètres



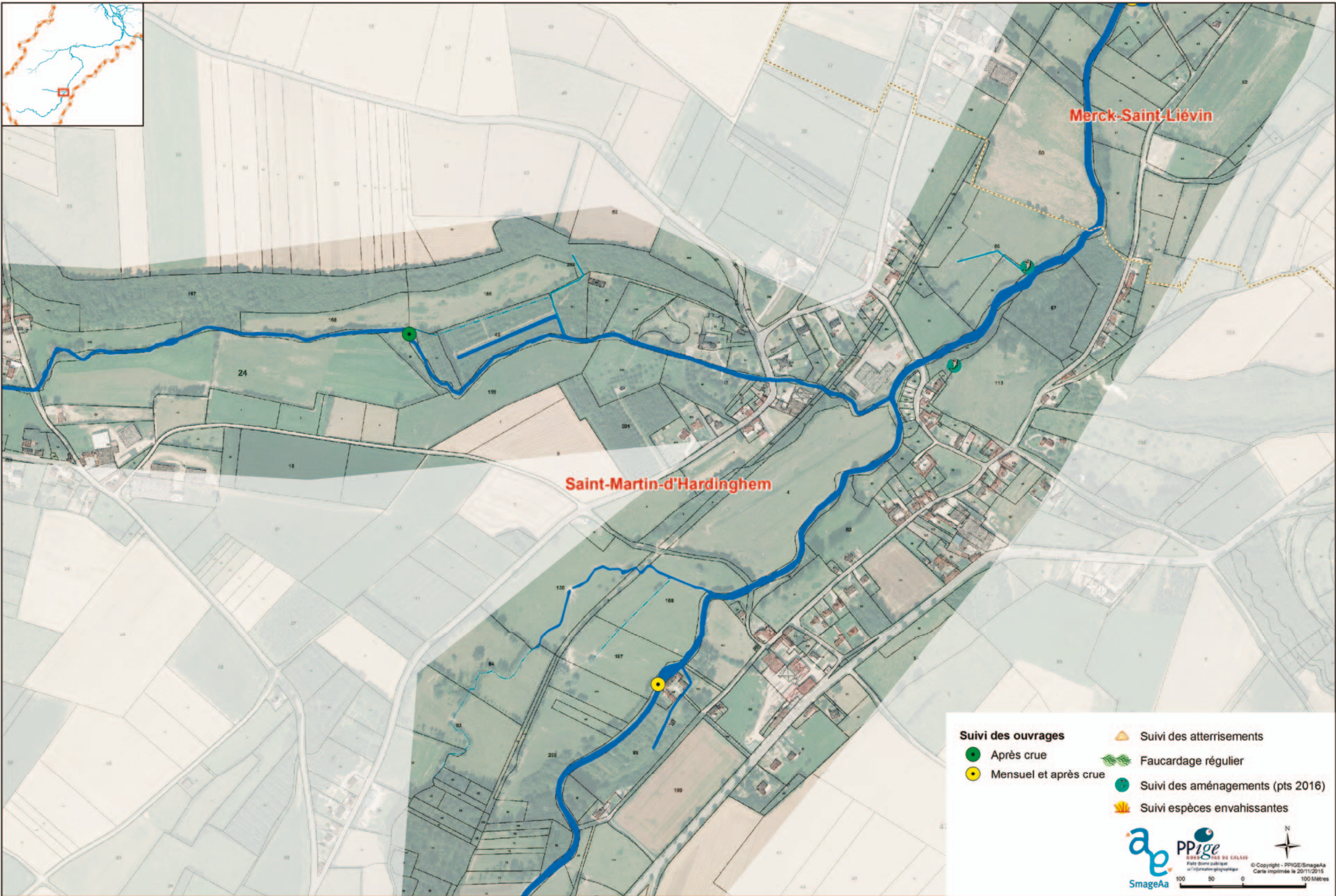
Tronçons_ligneux_hydrauliques Gestion des arbres têtards

Année	☼ Gestion hors période Pdg
2018, 2020, 2022, 2024, 2026	Année d'entretien prévu
2019, 2021, 2023, 2025, 2027	2018
	2019
Tronçons ligneux ruraux	2020
Année	2021
2018, 2021, 2023, 2027	2022
2018, 2021, 2024, 2027	2023
2018, 2022, 2026	2024
2018, 2022, 2027	2025
2018, 2023, 2028	2026
2019, 2022, 2025, 2028	2027
2019, 2024, 2029	2028
2020, 2023, 2026	
2020, 2023, 2027	
2020, 2025	
2021, 2026	

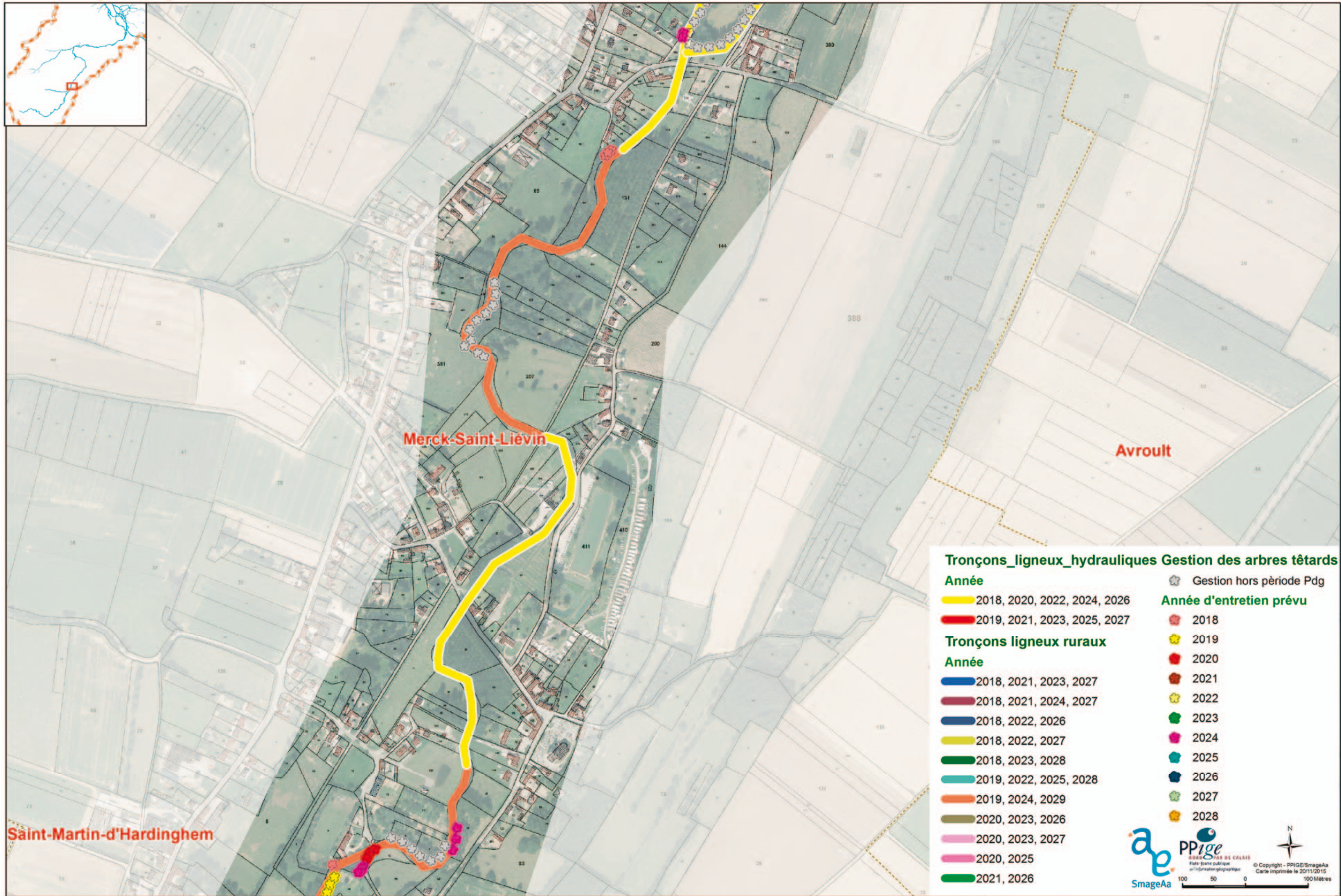




© Copyright - PPIGE/SmageAa
Carte imprimée le 20/11/2015

100 50 0 100 Mètres



- Suivi des ouvrages**
- Après crue
 - Mensuel et après crue
 - ▲ Suivi des atterrissements
 - 🌿 Faucardage régulier
 - Suivi des aménagements (pts 2016)
 - 🌻 Suivi espèces envahissantes



Tronçons_ligneux_hydrauliques Gestion des arbres têtards

Année

- █ 2018, 2020, 2022, 2024, 2026
- █ 2019, 2021, 2023, 2025, 2027

Tronçons ligneux ruraux

Année

- █ 2018, 2021, 2023, 2027
- █ 2018, 2021, 2024, 2027
- █ 2018, 2022, 2026
- █ 2018, 2022, 2027
- █ 2018, 2023, 2028
- █ 2019, 2022, 2025, 2028
- █ 2019, 2024, 2029
- █ 2020, 2023, 2026
- █ 2020, 2023, 2027
- █ 2020, 2025
- █ 2021, 2026

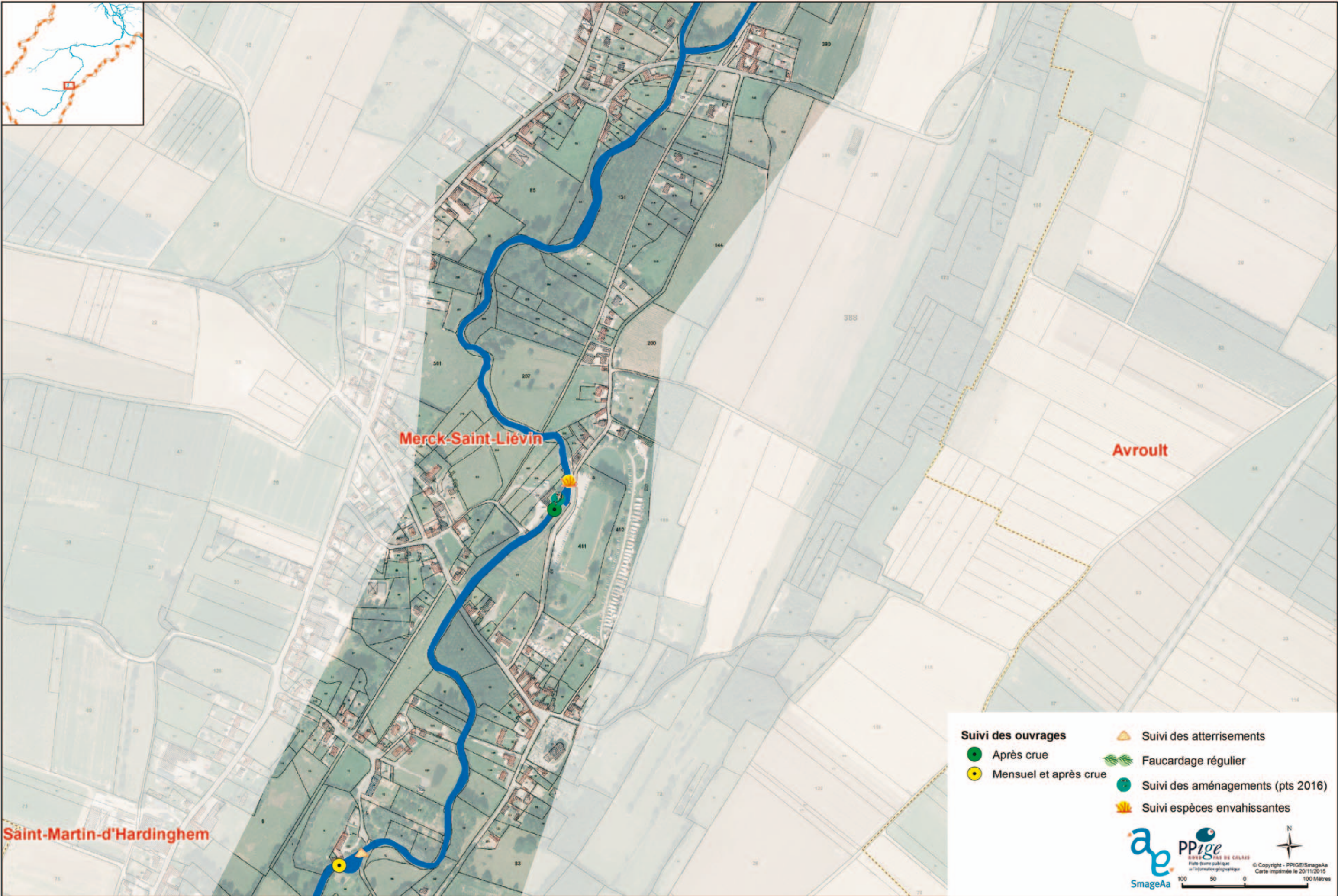
Gestion hors période Pdg

Année d'entretien prévu

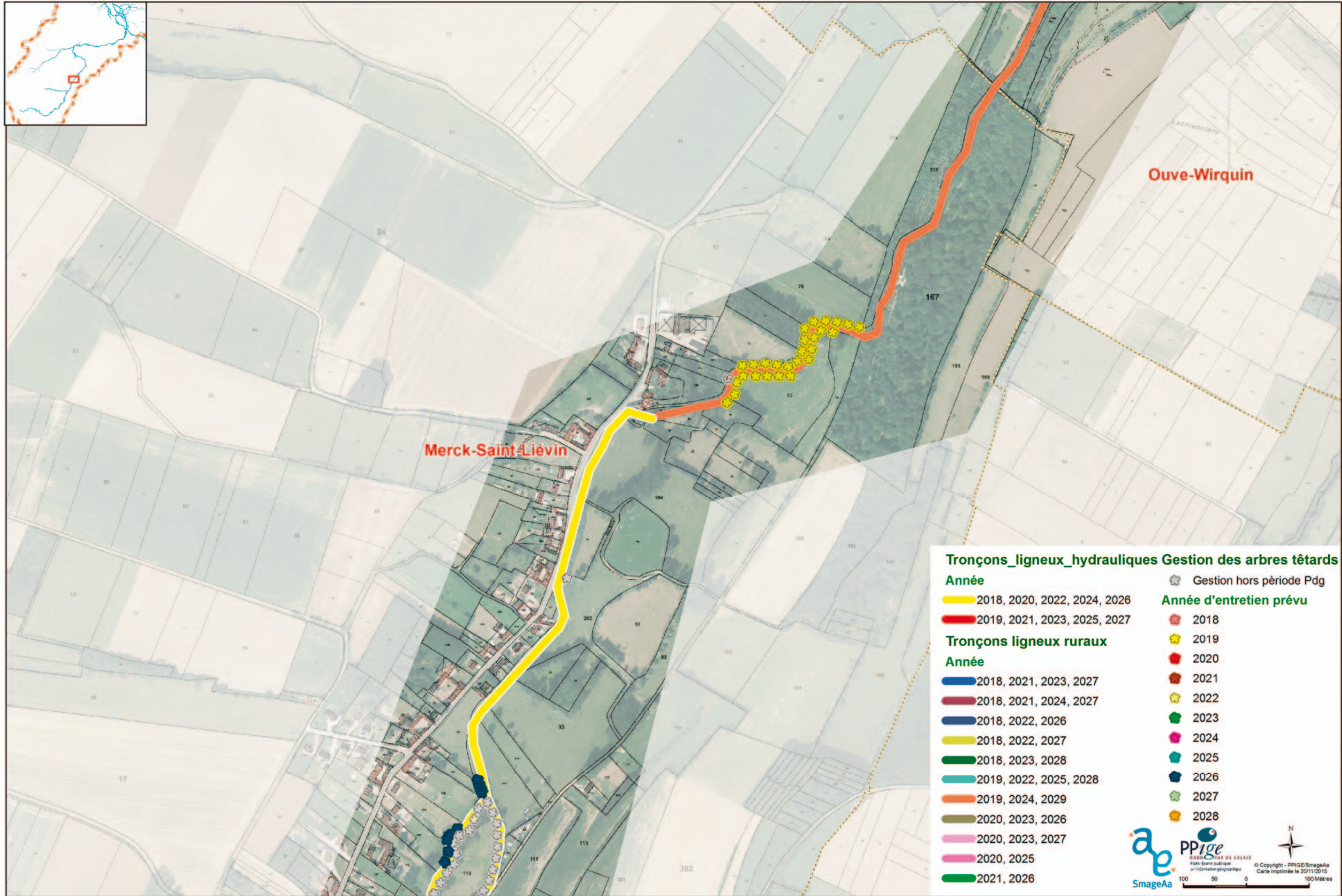
- 2018
- 2019
- 2020
- 2021
- 2022
- 2023
- 2024
- 2025
- 2026
- 2027
- 2028

SmageAa **PPige** **ROUSSEAU PAS DE CALAIS**
Maire Pierre Pige
Service Information géographique
© Copyright - PPIGE/SmageAa
Carte imprimée le 20/11/2015

100 50 0 100 Mètres



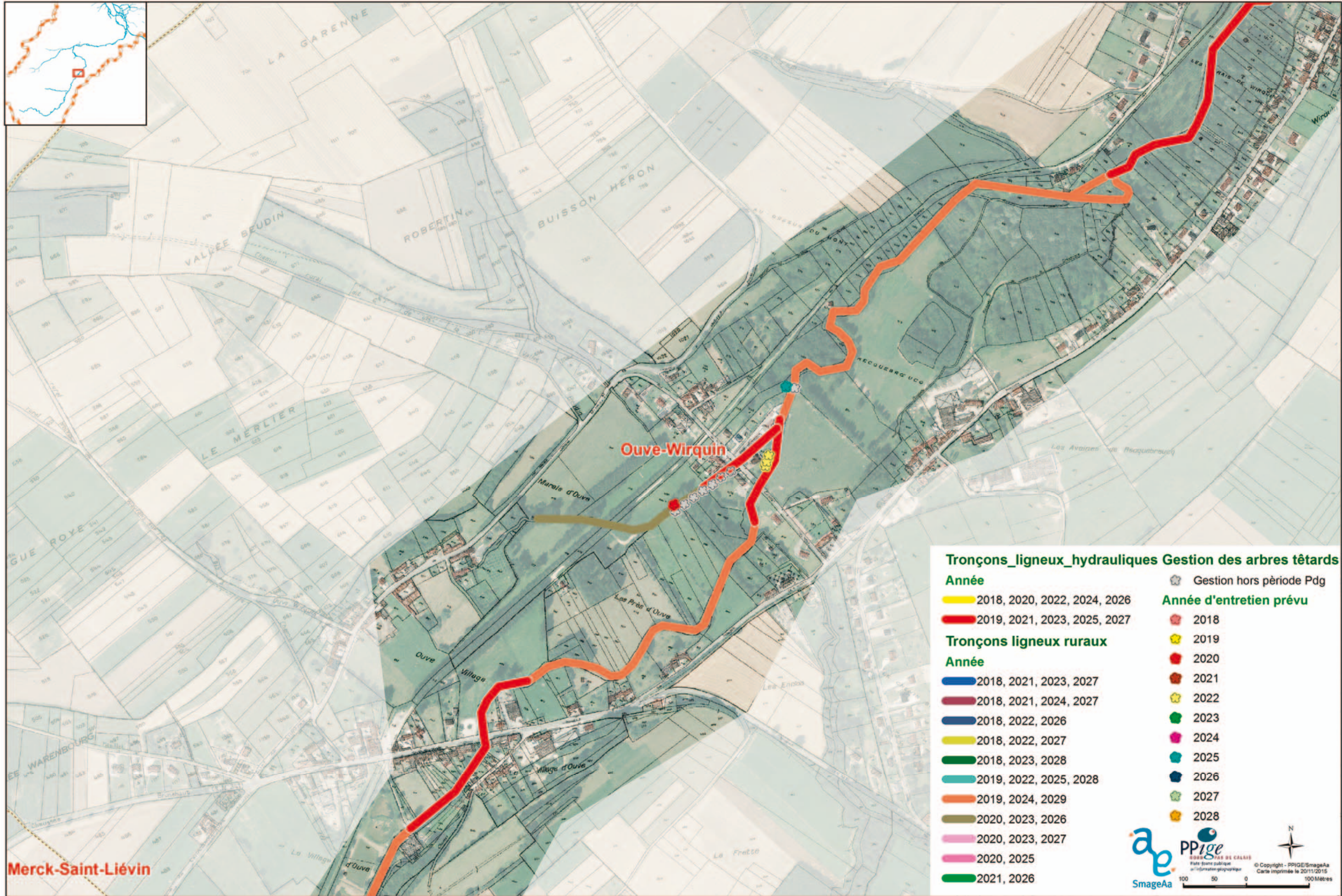
- Suivi des ouvrages**
- Après crue
 - Mensuel et après crue
 - ▲ Suivi des atterrissements
 - ☙ Faucardage régulier
 - Suivi des aménagements (pts 2016)
 - ☙ Suivi espèces envahissantes



Tronçons_ligneux_hydrauliques Gestion des arbres têtards

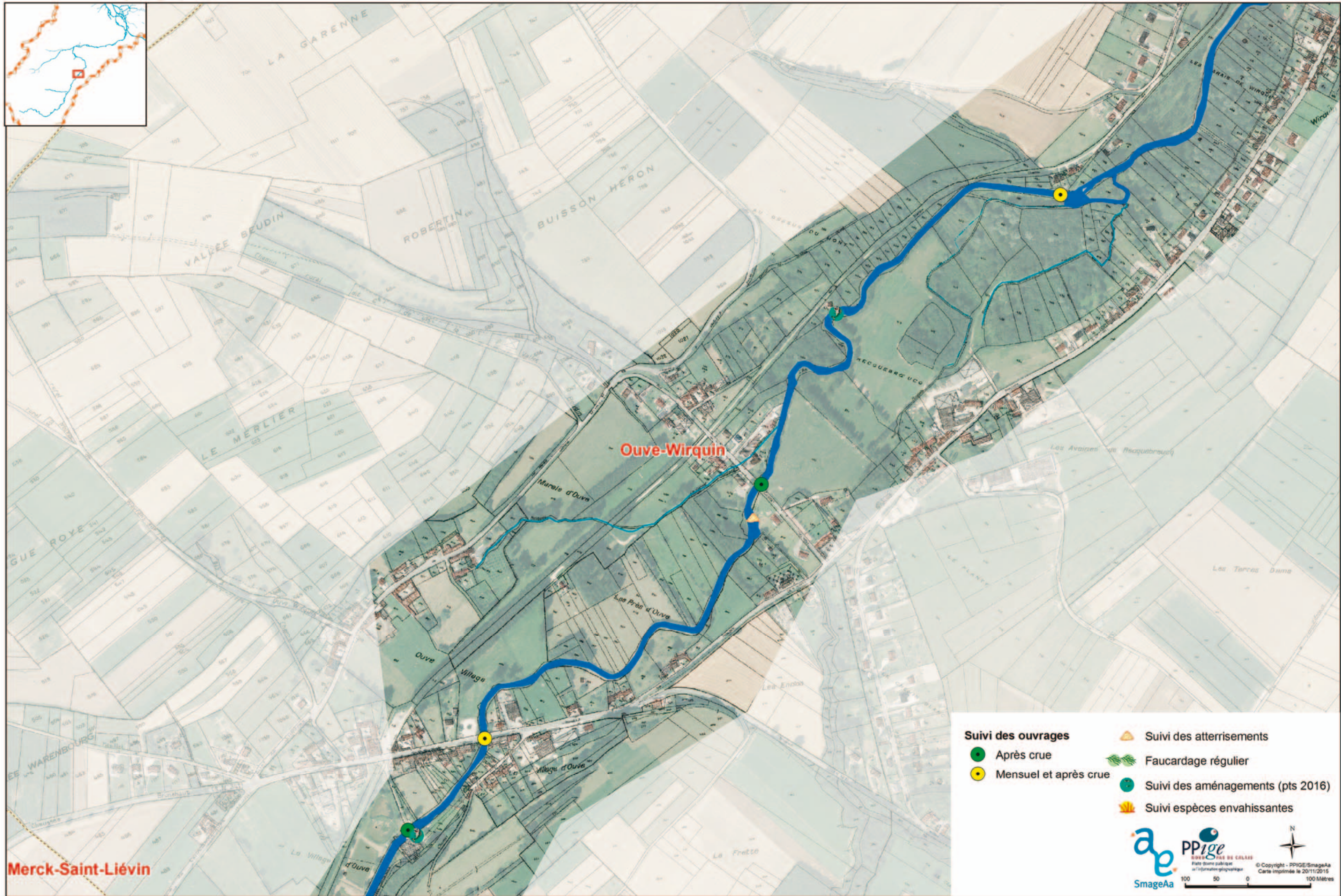
Année	☼ Gestion hors période PdG
■ 2018, 2020, 2022, 2024, 2026	Année d'entretien prévu
■ 2019, 2021, 2023, 2025, 2027	☼ 2018
Tronçons ligneux ruraux	☼ 2019
Année	☼ 2020
■ 2018, 2021, 2023, 2027	☼ 2021
■ 2018, 2021, 2024, 2027	☼ 2022
■ 2018, 2022, 2026	☼ 2023
■ 2018, 2022, 2027	☼ 2024
■ 2018, 2023, 2028	☼ 2025
■ 2019, 2022, 2025, 2028	☼ 2026
■ 2019, 2024, 2029	☼ 2027
■ 2020, 2023, 2026	☼ 2028
■ 2020, 2023, 2027	
■ 2020, 2025	
■ 2021, 2026	



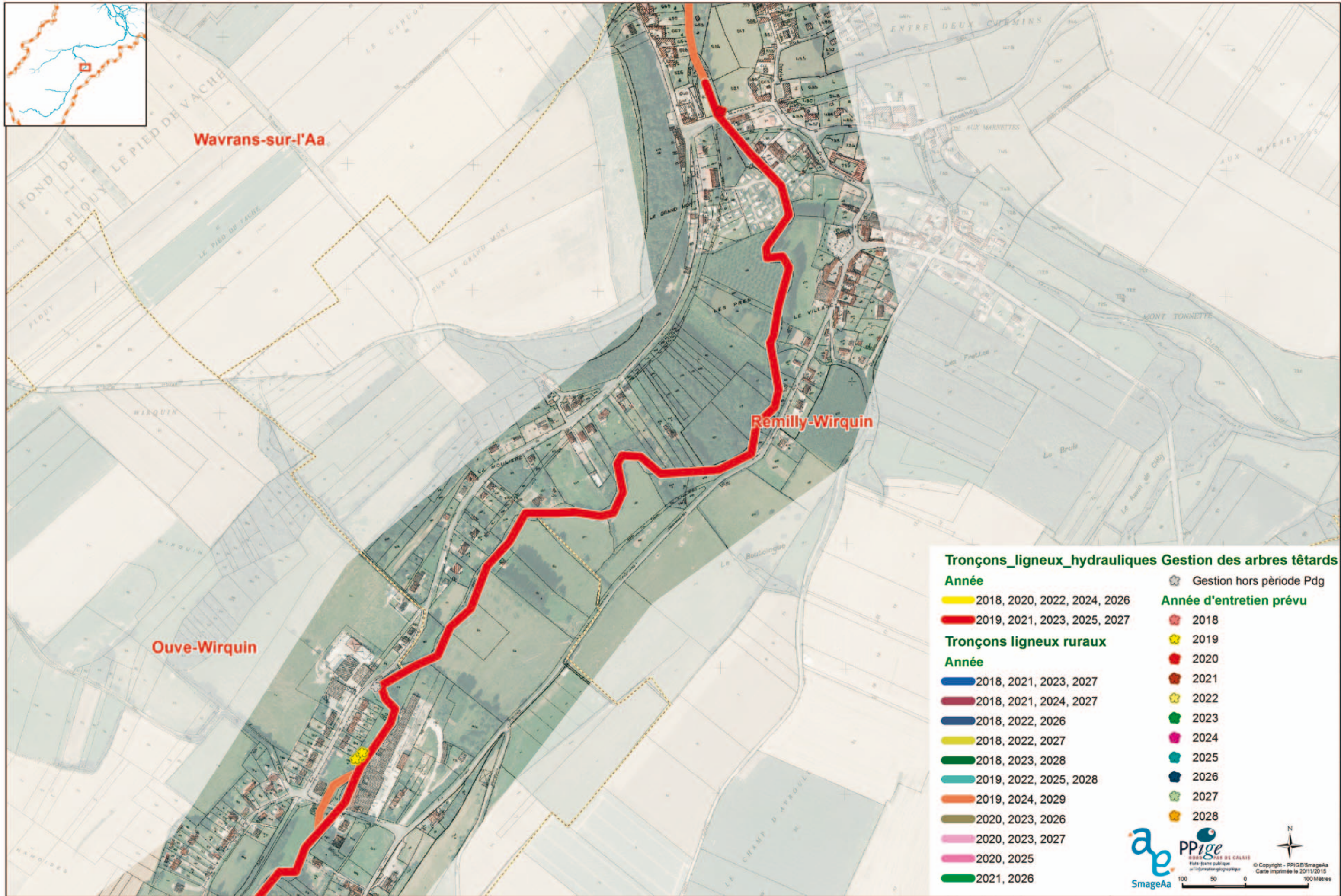
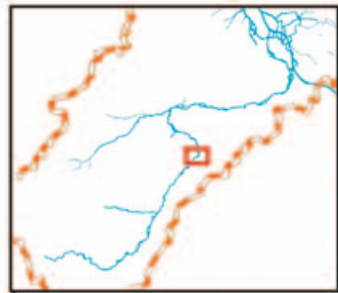


Tronçons_ligneux_hydrauliques Gestion des arbres têtards

Année	<ul style="list-style-type: none"> 2018, 2020, 2022, 2024, 2026 2019, 2021, 2023, 2025, 2027 	<ul style="list-style-type: none"> Gestion hors période Pdg
Tronçons ligneux ruraux	<ul style="list-style-type: none"> 2018, 2021, 2023, 2027 2018, 2021, 2024, 2027 2018, 2022, 2026 2018, 2022, 2027 2018, 2023, 2028 2019, 2022, 2025, 2028 2019, 2024, 2029 2020, 2023, 2026 2020, 2023, 2027 2020, 2025 2021, 2026 	<p>Année d'entretien prévu</p> <ul style="list-style-type: none"> 2018 2019 2020 2021 2022 2023 2024 2025 2026 2027 2028



- Suivi des ouvrages**
- Après crue
 - Mensuel et après crue
- Suivi des atterrissements**
- ▲ Suivi des atterrissements
- Faucardage régulier**
- Faucardage régulier
- Suivi des aménagements (pts 2016)**
- Suivi des aménagements (pts 2016)
- Suivi espèces envahissantes**
- Suivi espèces envahissantes



Tronçons_ligneux_hydrauliques Gestion des arbres têtards

Année	☼ Gestion hors période Pdg
■ 2018, 2020, 2022, 2024, 2026	Année d'entretien prévu
■ 2019, 2021, 2023, 2025, 2027	☼ 2018
Tronçons ligneux ruraux	☼ 2019
Année	☼ 2020
■ 2018, 2021, 2023, 2027	☼ 2021
■ 2018, 2021, 2024, 2027	☼ 2022
■ 2018, 2022, 2026	☼ 2023
■ 2018, 2022, 2027	☼ 2024
■ 2018, 2023, 2028	☼ 2025
■ 2019, 2022, 2025, 2028	☼ 2026
■ 2019, 2024, 2029	☼ 2027
■ 2020, 2023, 2026	☼ 2028
■ 2020, 2023, 2027	
■ 2020, 2025	
■ 2021, 2026	

© Copyright - PPIGE/SmageAa
Carte imprimée le 20/11/2015

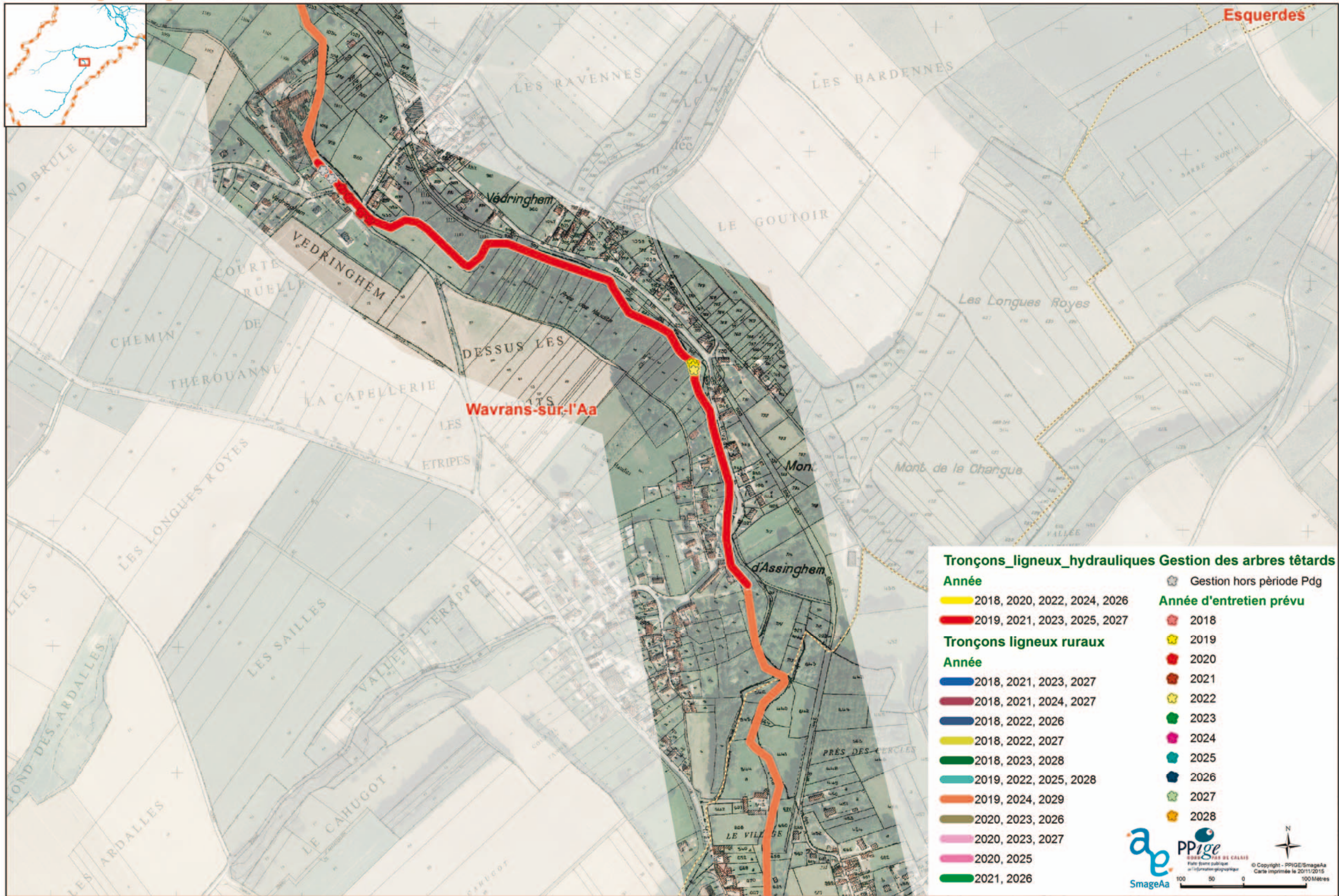


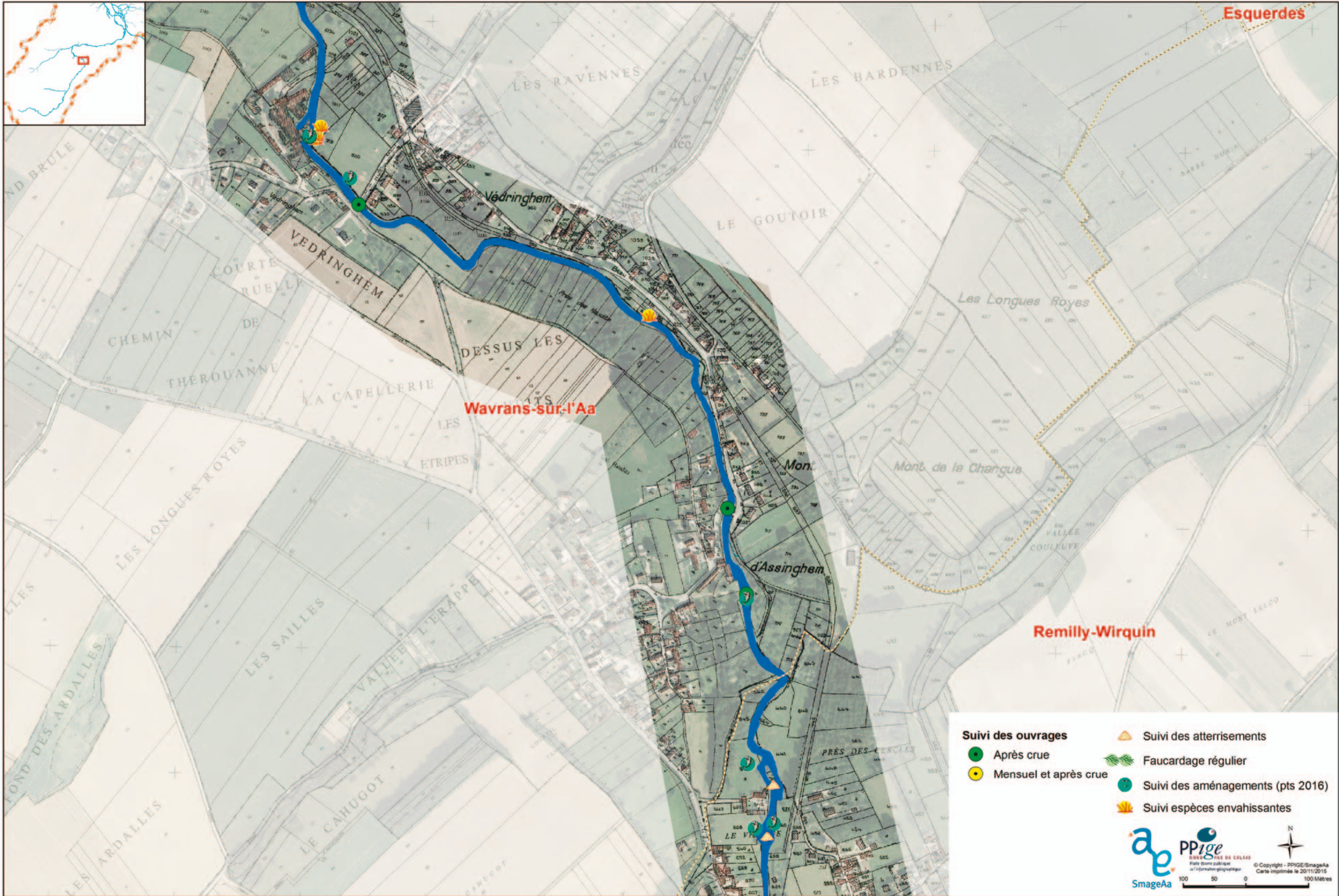
- Suivi des ouvrages**
- Après crue
 - Mensuel et après crue
- Suivi des atterrissements**
- Faucardage régulier
- Suivi des aménagements (pts 2016)**
- Suivi espèces envahissantes

SmageAa

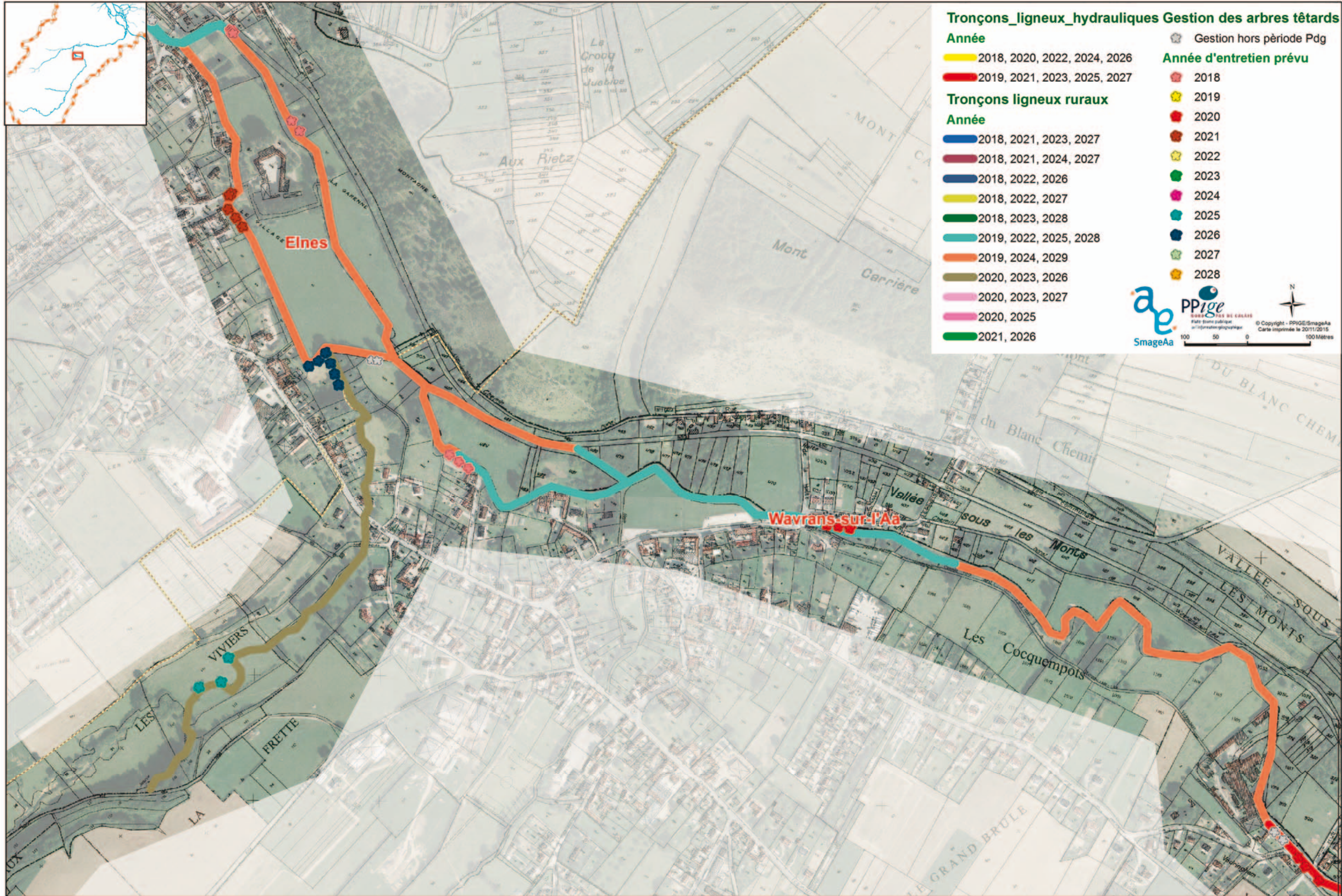
PPige
Plan Pluriannuel de l'Entretien de l'Aa
Faites votre part de l'information géographique

© Copyright - PPIGE/SmageAa
Carte imprimée le 20/11/2015





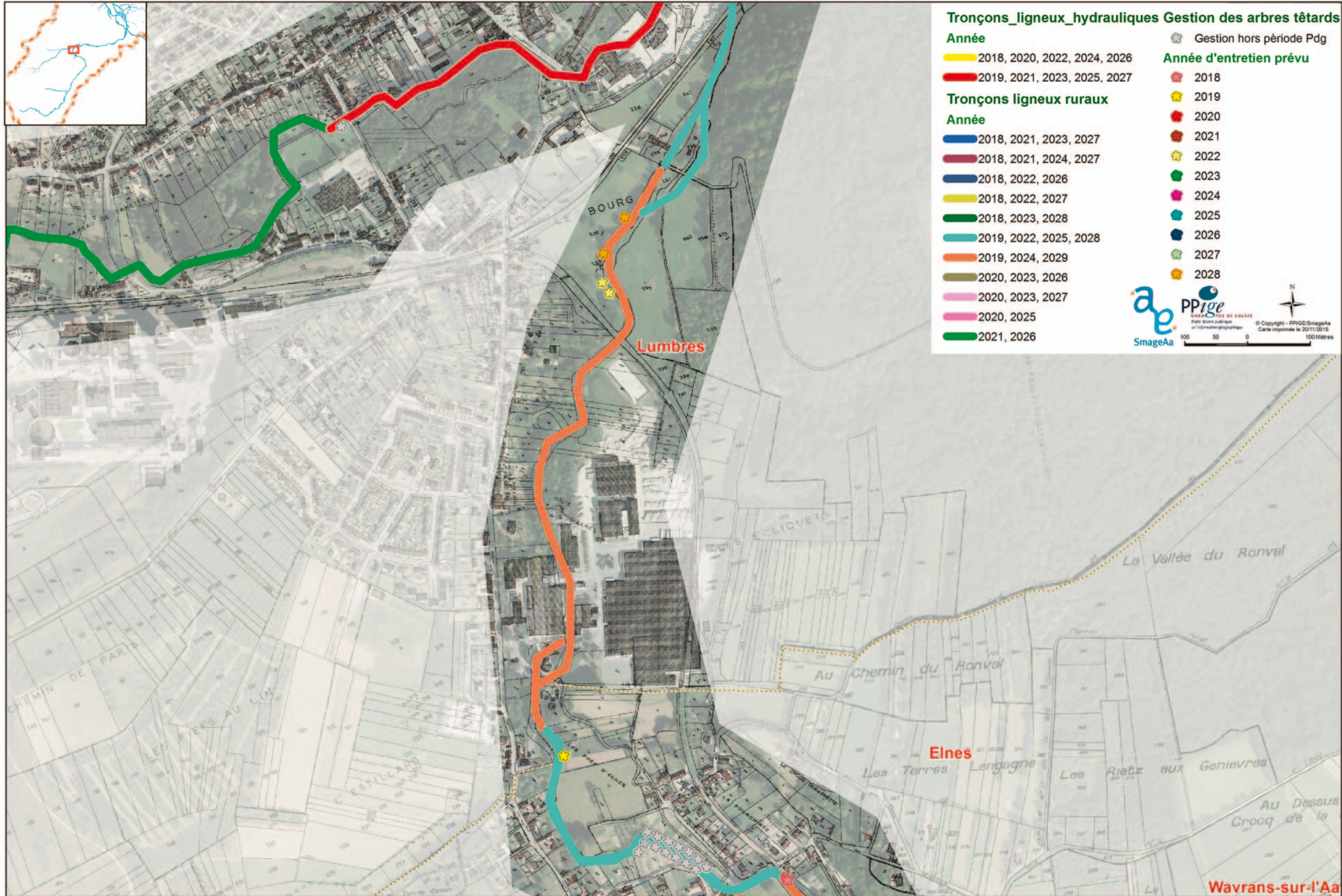
- Suivi des ouvrages**
- Après crue
 - Mensuel et après crue
 - ▲ Suivi des atterrissements
 - ☘ Faucardage régulier
 - Suivi des aménagements (pts 2016)
 - ☀ Suivi espèces envahissantes





- Suivi des ouvrages**
- Après crue
 - Mensuel et après crue
- Suivi des atterrissements**
- Faucardage régulier
 - Suivi des aménagements (pts 2016)
 - Suivi espèces envahissantes

SmageAa PPige
© Copyright - PPIGE/SmageAa
Carte imprimée le 20/11/2015
100 50 0 100 Mètres



Tronçons ligneux hydrauliques

Année

- █ 2018, 2020, 2022, 2024, 2026
- █ 2019, 2021, 2023, 2025, 2027

Tronçons ligneux ruraux

Année

- █ 2018, 2021, 2023, 2027
- █ 2018, 2021, 2024, 2027
- █ 2018, 2022, 2026
- █ 2018, 2022, 2027
- █ 2018, 2023, 2028
- █ 2019, 2022, 2025, 2028
- █ 2019, 2024, 2029
- █ 2020, 2023, 2026
- █ 2020, 2023, 2027
- █ 2020, 2025
- █ 2021, 2026

Gestion des arbres têtards

- Gestion hors période Pdg

Année d'entretien prévu

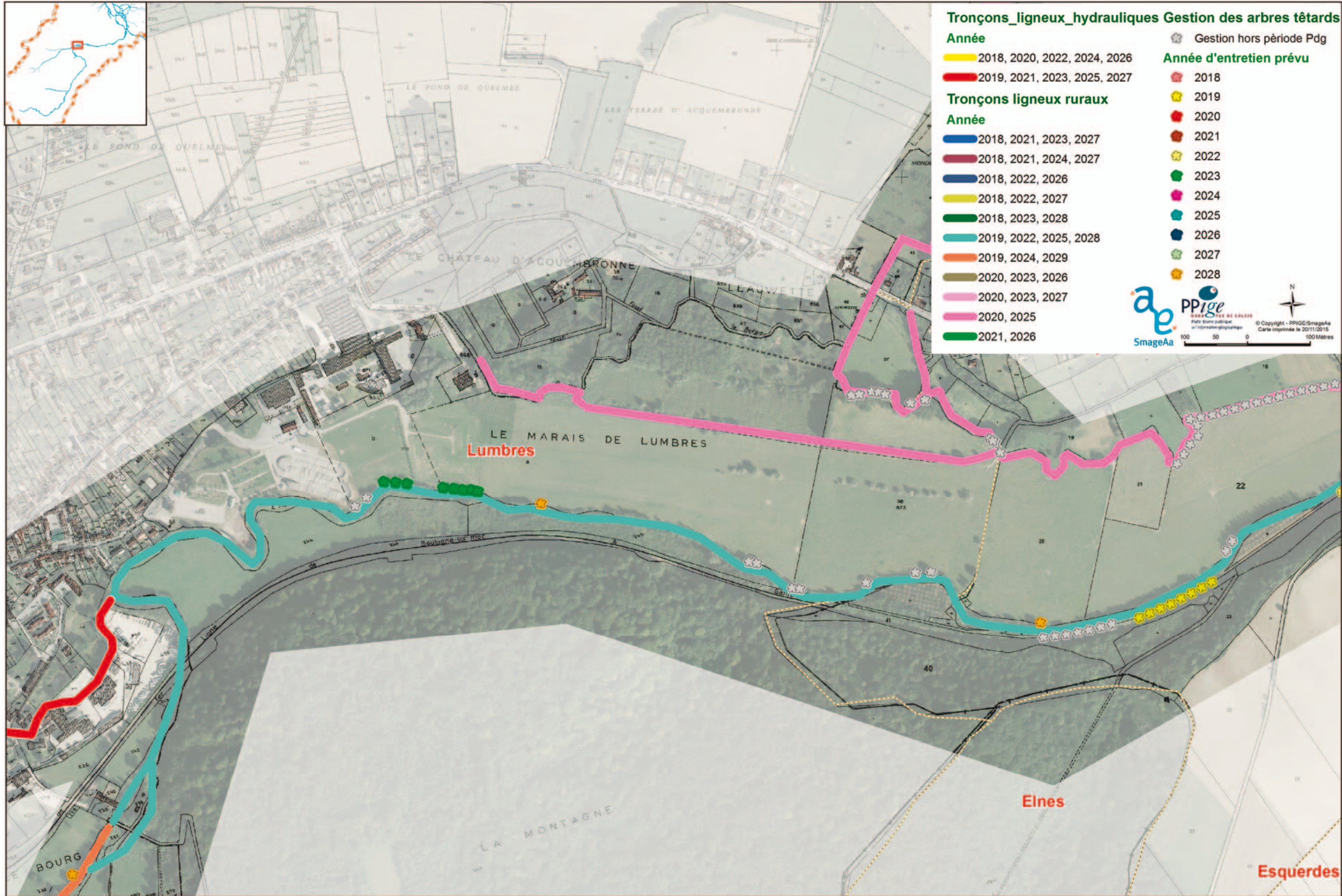
- ★ 2018
- ★ 2019
- ★ 2020
- ★ 2021
- ★ 2022
- ★ 2023
- ★ 2024
- ★ 2025
- ★ 2026
- ★ 2027
- ★ 2028

Logos: SmageAa, PPige (Plan Pluriannuel de Gestion des Arbres Têtards), SmageAa

Scale: 0, 50, 100 Mètres

Copyright: © Copyright - PPIGE/SmageAa
Carte imprimée le 20/11/2015





Tronçons_ligneux_hydrauliques Gestion des arbres têtards

Année

- 2018, 2020, 2022, 2024, 2026
- 2019, 2021, 2023, 2025, 2027

Tronçons ligneux ruraux

Année

- 2018, 2021, 2023, 2027
- 2018, 2021, 2024, 2027
- 2018, 2022, 2026
- 2018, 2022, 2027
- 2018, 2023, 2028
- 2019, 2022, 2025, 2028
- 2019, 2024, 2029
- 2020, 2023, 2026
- 2020, 2023, 2027
- 2020, 2025
- 2021, 2026

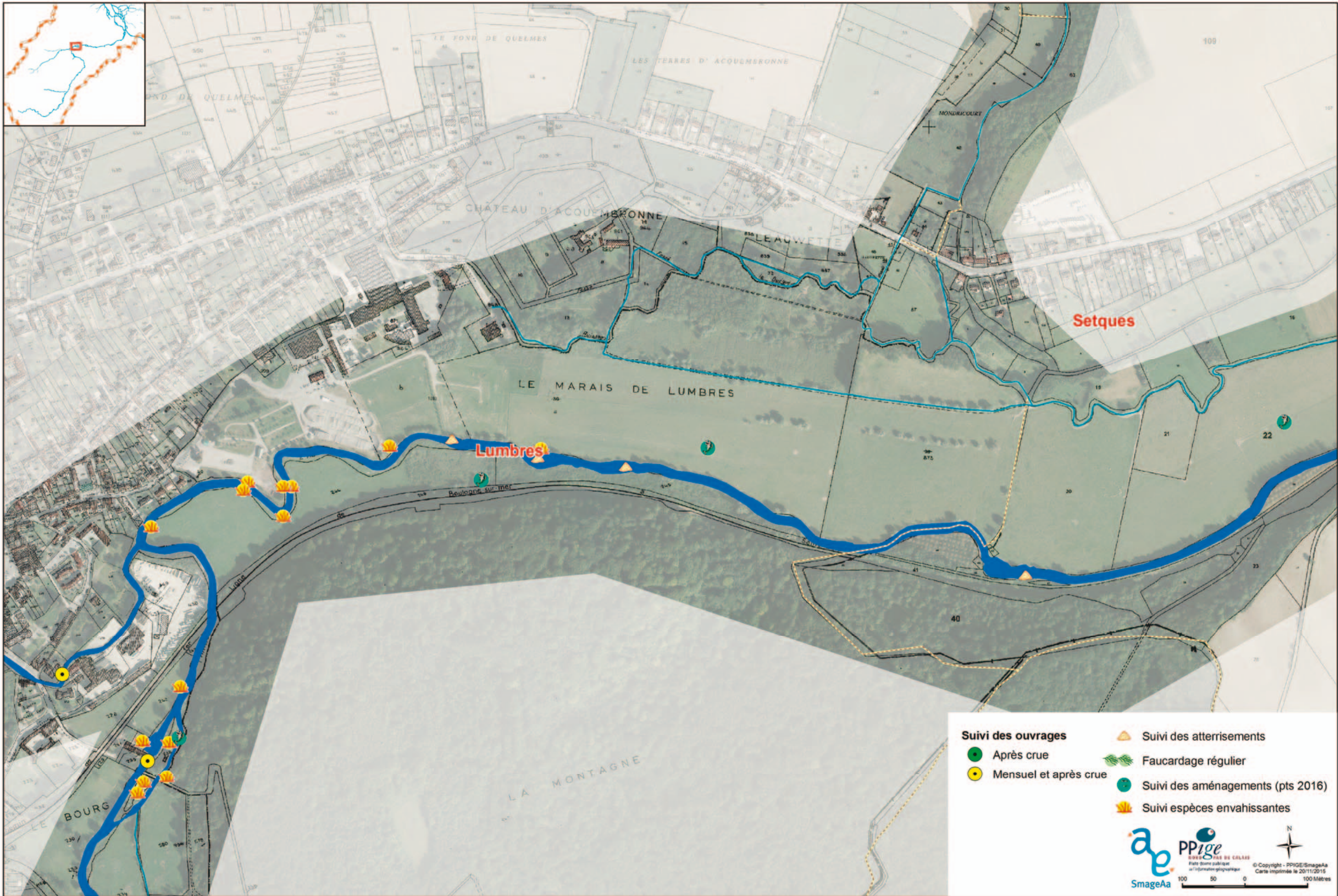
Gestion des arbres têtards

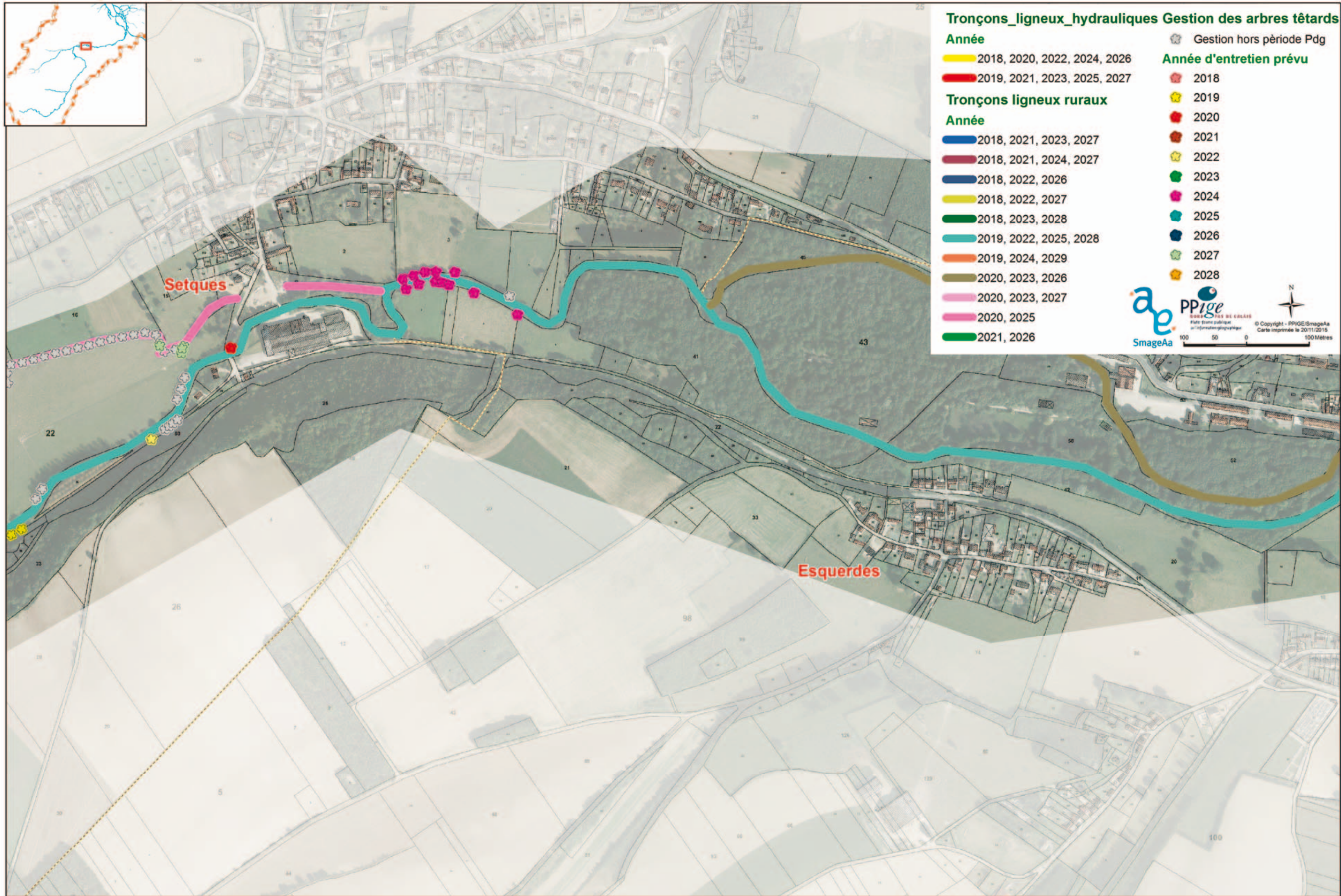
- Gestion hors période Pdg

Année d'entretien prévu

- 2018
- 2019
- 2020
- 2021
- 2022
- 2023
- 2024
- 2025
- 2026
- 2027
- 2028

SmageAa PPige
 Plateforme publique d'information géographique
 © Copyright - PPIGE/SmageAa
 Carte imprimée le 20/11/2015
 100 50 0 100 Mètres





Tronçons_ligneux_hydrauliques

Année

- █ 2018, 2020, 2022, 2024, 2026
- █ 2019, 2021, 2023, 2025, 2027

Tronçons ligneux ruraux

Année

- █ 2018, 2021, 2023, 2027
- █ 2018, 2021, 2024, 2027
- █ 2018, 2022, 2026
- █ 2018, 2022, 2027
- █ 2018, 2023, 2028
- █ 2019, 2022, 2025, 2028
- █ 2019, 2024, 2029
- █ 2020, 2023, 2026
- █ 2020, 2023, 2027
- █ 2020, 2025
- █ 2021, 2026

Gestion des arbres têtards

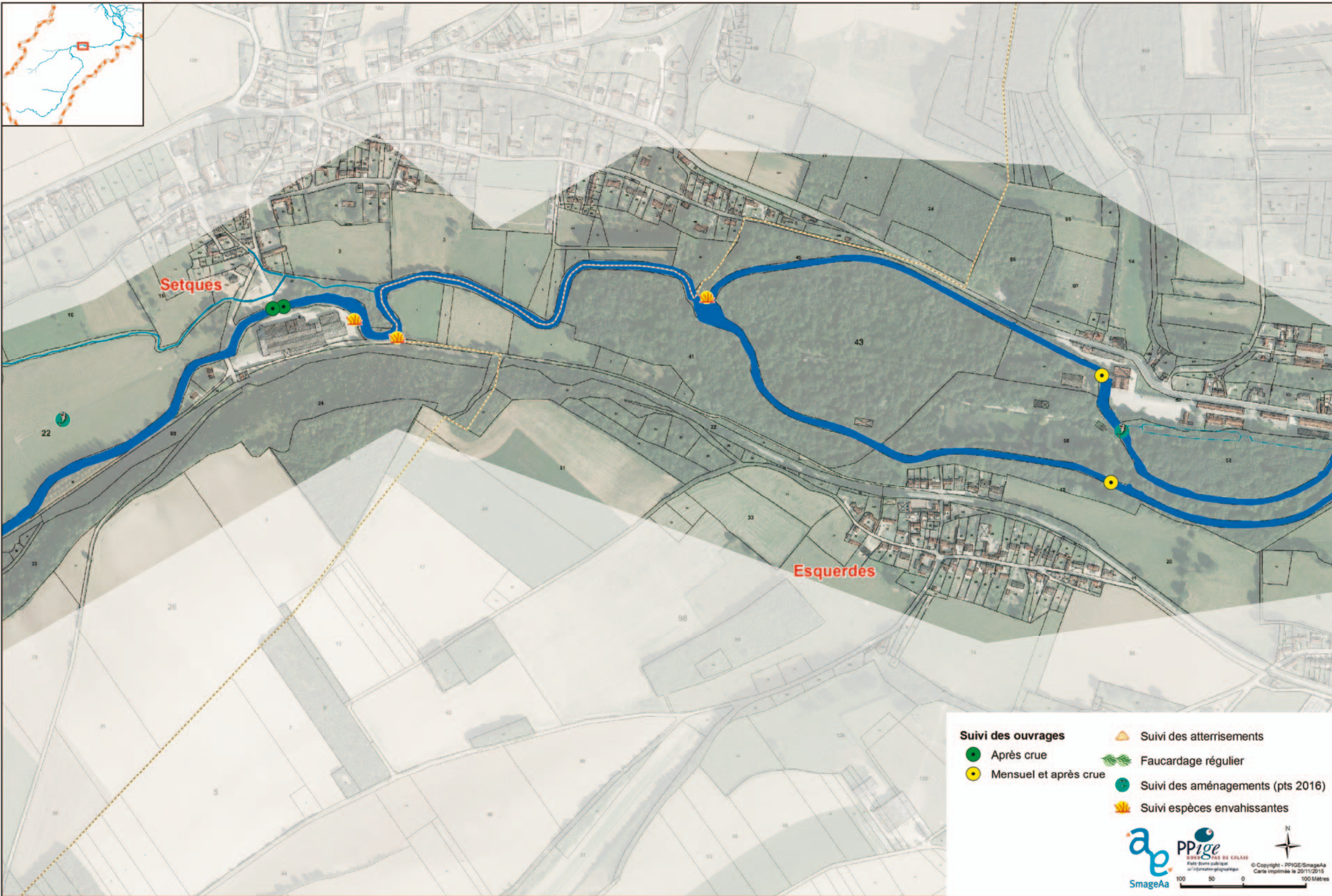
- Gestion hors période Pdg

Année d'entretien prévu

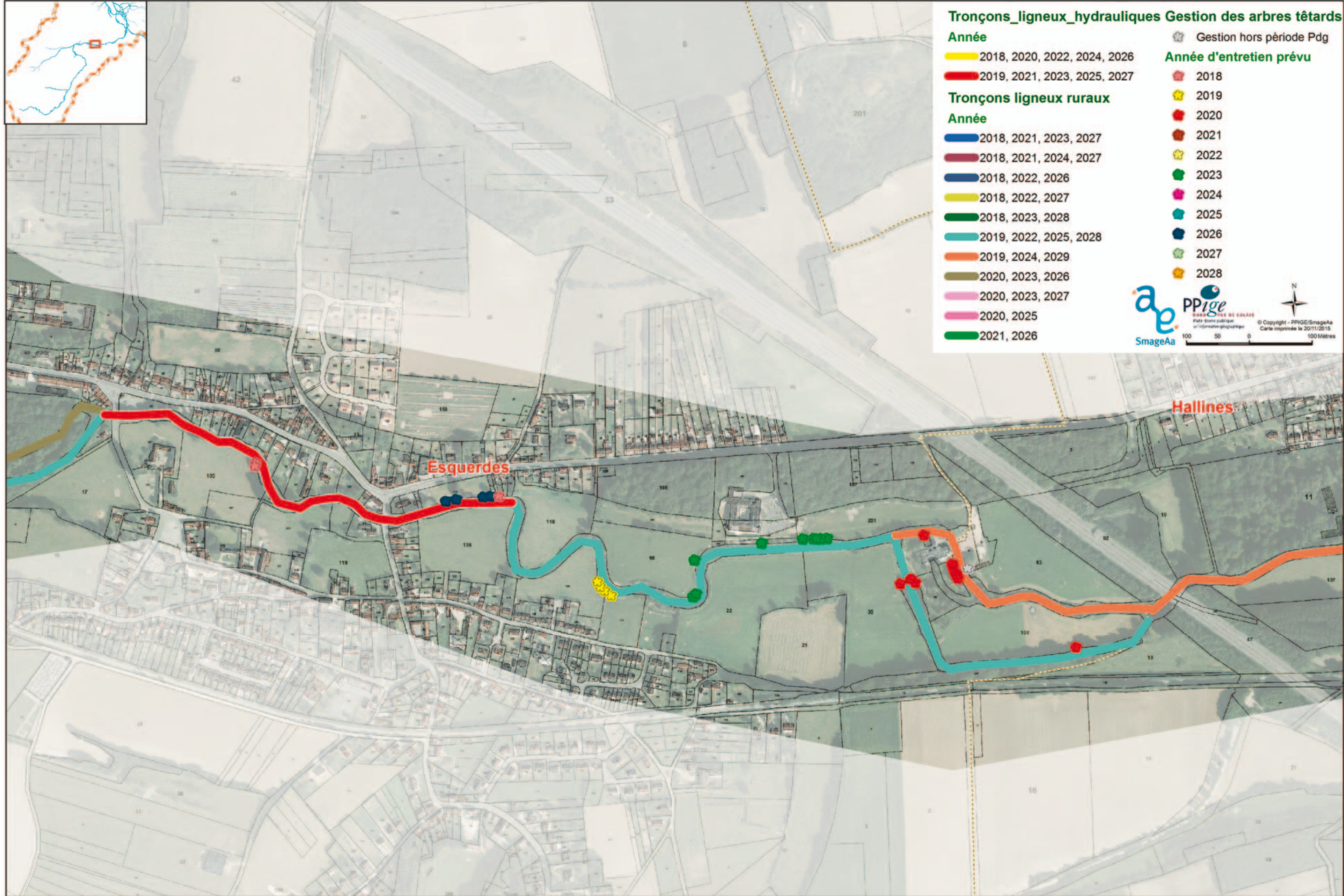
- ★ 2018
- ★ 2019
- ★ 2020
- ★ 2021
- ★ 2022
- ★ 2023
- ★ 2024
- ★ 2025
- ★ 2026
- ★ 2027
- ★ 2028

Logos and Scale:

 Plateforme publique d'information géographique
 © Copyright - PPIGE/SmageAa
 Carte imprimée le 20/11/2015
 100 50 0 100 Mètres



- Suivi des ouvrages**
- Après crue
 - Mensuel et après crue
 - ▲ Suivi des atterrissements
 - ☘ Faucardage régulier
 - Suivi des aménagements (pts 2016)
 - ☀ Suivi espèces envahissantes



Tronçons_ligneux_hydrauliques

Année

- █ 2018, 2020, 2022, 2024, 2026
- █ 2019, 2021, 2023, 2025, 2027

Tronçons ligneux ruraux

Année

- █ 2018, 2021, 2023, 2027
- █ 2018, 2021, 2024, 2027
- █ 2018, 2022, 2026
- █ 2018, 2022, 2027
- █ 2018, 2023, 2028
- █ 2019, 2022, 2025, 2028
- █ 2019, 2024, 2029
- █ 2020, 2023, 2026
- █ 2020, 2023, 2027
- █ 2020, 2025
- █ 2021, 2026

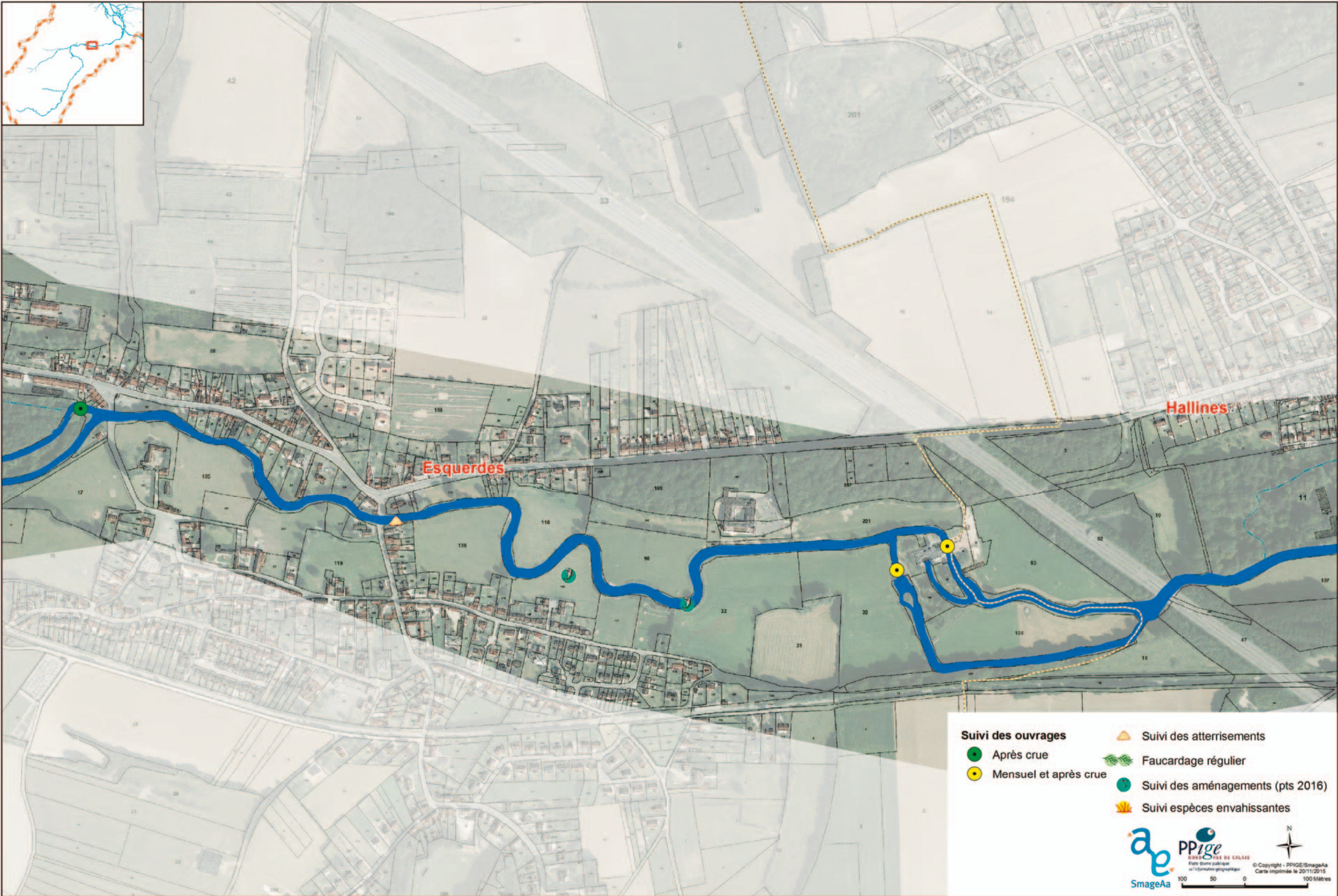
Gestion des arbres têtards

- Gestion hors période Pdg

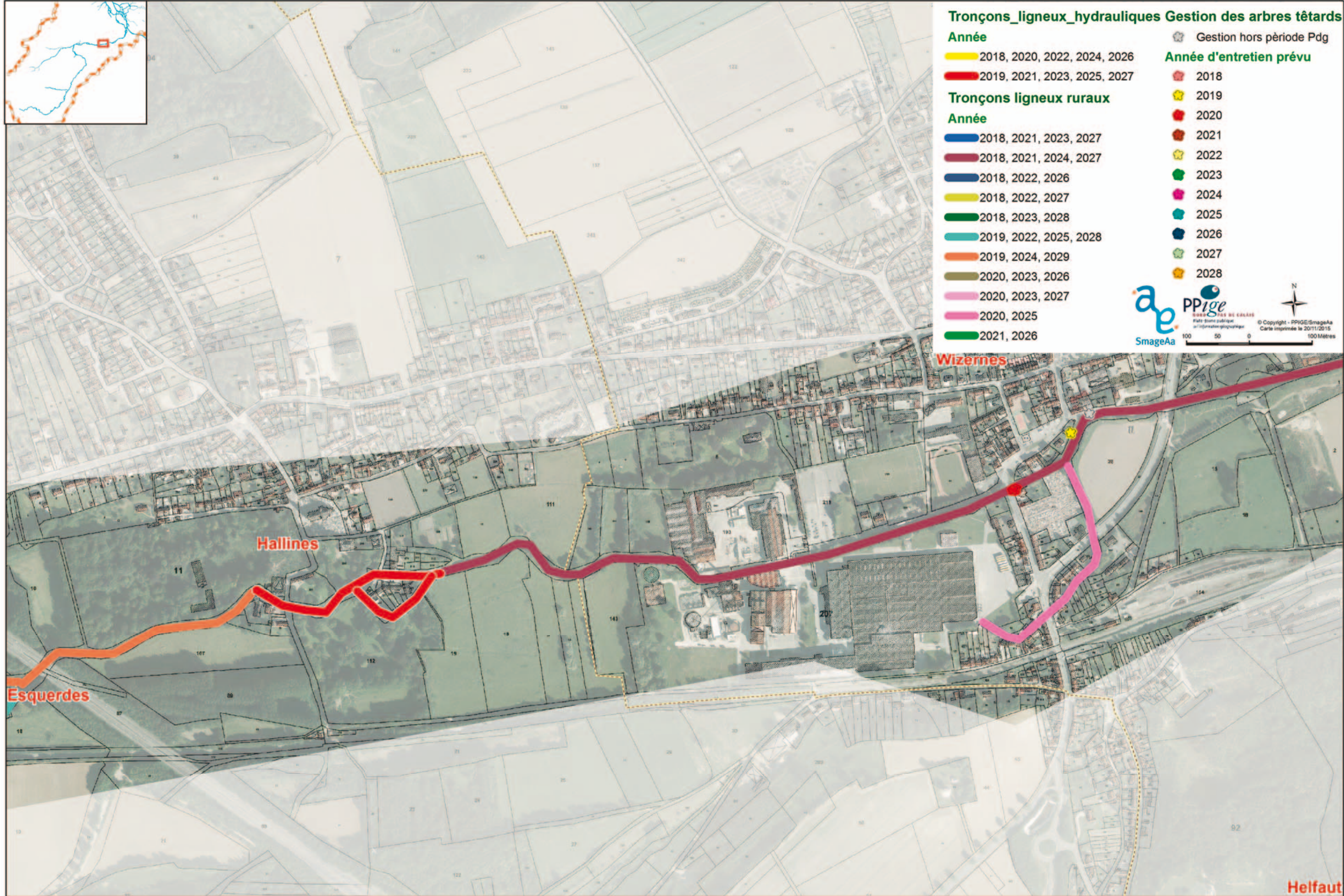
Année d'entretien prévu

- 2018
- 2019
- 2020
- 2021
- 2022
- 2023
- 2024
- 2025
- 2026
- 2027
- 2028

© Copyright - PPIGE/SmageAa
Carte imprimée le 20/11/2015



- Suivi des ouvrages**
- Après crue
 - Mensuel et après crue
- Suivi des atterrissements**
- ▲
- Faucardage régulier**
- 🌿
- Suivi des aménagements (pts 2016)**
-
- Suivi espèces envahissantes**
- ☀️



Tronçons ligneux hydrauliques

Année

- █ 2018, 2020, 2022, 2024, 2026
- █ 2019, 2021, 2023, 2025, 2027

Tronçons ligneux ruraux

Année

- █ 2018, 2021, 2023, 2027
- █ 2018, 2021, 2024, 2027
- █ 2018, 2022, 2026
- █ 2018, 2022, 2027
- █ 2018, 2023, 2028
- █ 2019, 2022, 2025, 2028
- █ 2019, 2024, 2029
- █ 2020, 2023, 2026
- █ 2020, 2023, 2027
- █ 2020, 2025
- █ 2021, 2026

Gestion des arbres têtards

- █ Gestion hors période Pdg

Année d'entretien prévu

- ★ 2018
- ★ 2019
- ★ 2020
- ★ 2021
- ★ 2022
- ★ 2023
- ★ 2024
- ★ 2025
- ★ 2026
- ★ 2027
- ★ 2028

Logos: SmageAa, PPige (Plan Pluriannuel d'Intervention Globale de l'Aa), and a north arrow.

© Copyright - PPIGE/SmageAa
Carte imprimée le 20/11/2015
100 50 0 100 Mètres

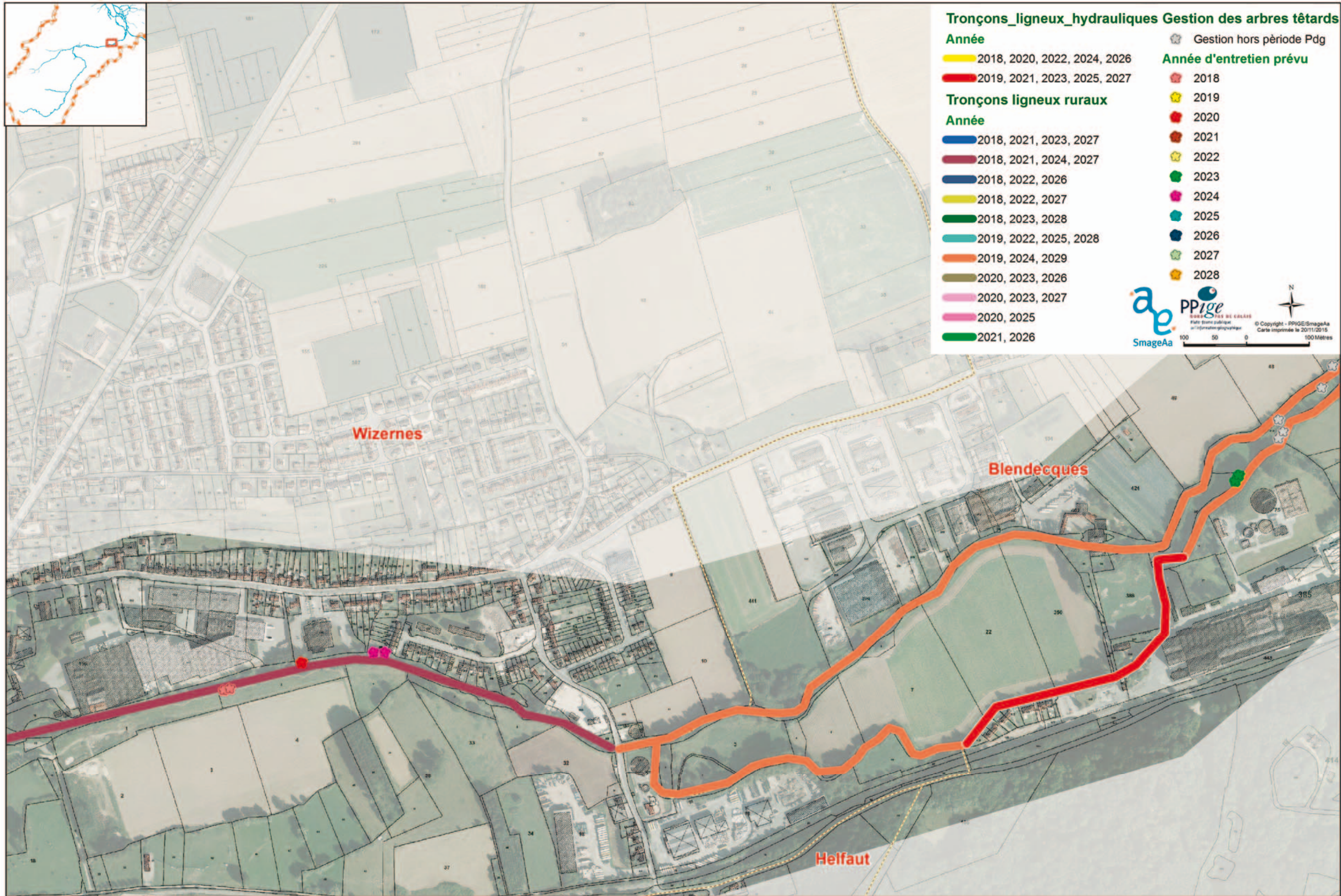
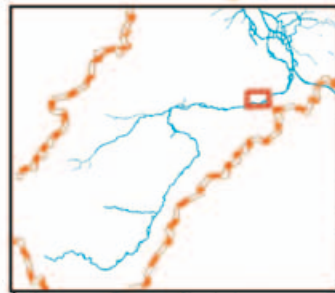


Suivi des ouvrages

- Après crue
- Mensuel et après crue

▲ Suivi des atterrissements

- 🌿 Faucardage régulier
- Suivi des aménagements (pts 2016)
- 🌻 Suivi espèces envahissantes



Tronçons_ligneux_hydrauliques

Année

- █ 2018, 2020, 2022, 2024, 2026
- █ 2019, 2021, 2023, 2025, 2027

Tronçons ligneux ruraux

Année

- █ 2018, 2021, 2023, 2027
- █ 2018, 2021, 2024, 2027
- █ 2018, 2022, 2026
- █ 2018, 2022, 2027
- █ 2018, 2023, 2028
- █ 2019, 2022, 2025, 2028
- █ 2019, 2024, 2029
- █ 2020, 2023, 2026
- █ 2020, 2023, 2027
- █ 2020, 2025
- █ 2021, 2026

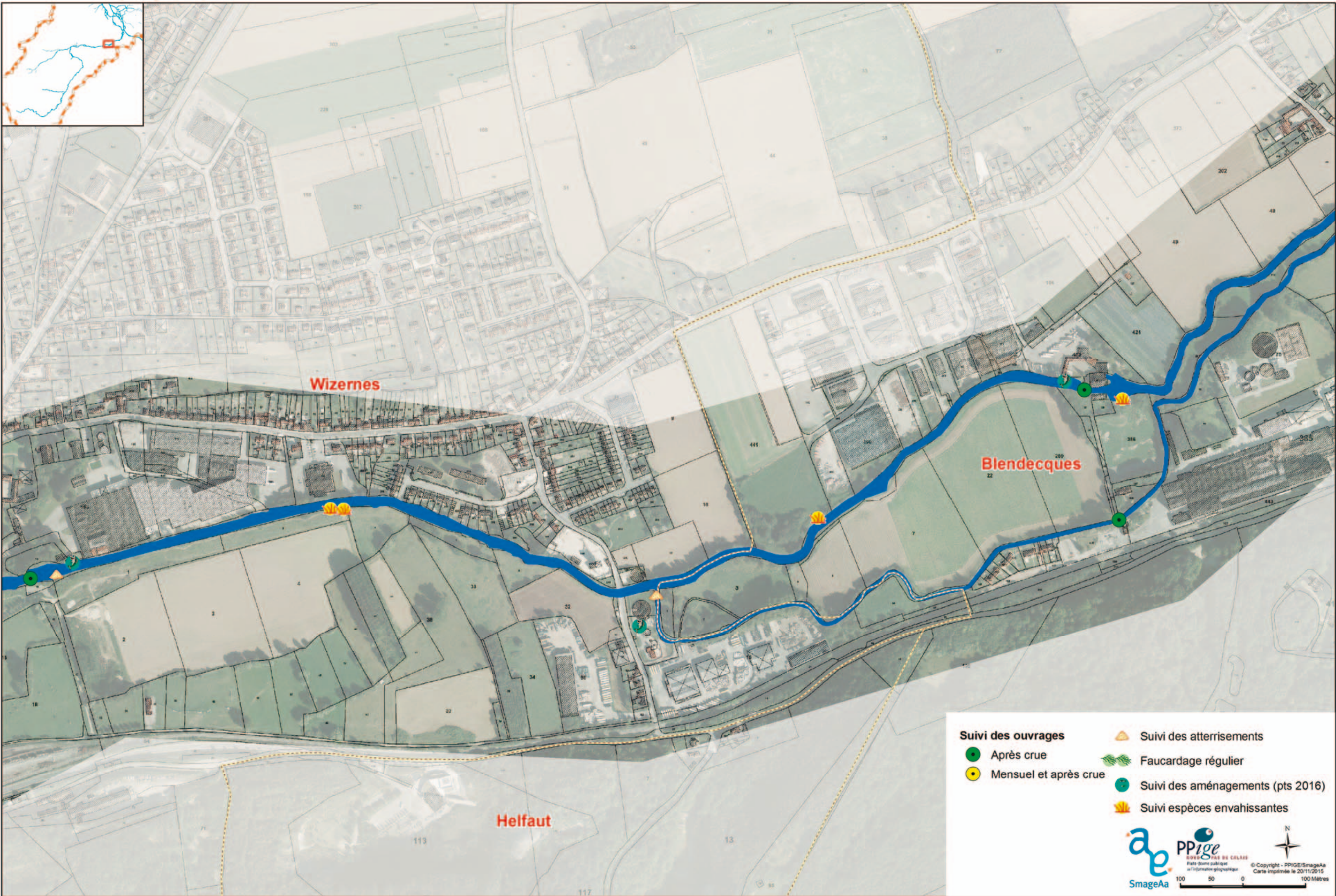
Gestion des arbres têtards

- Gestion hors période Pdg

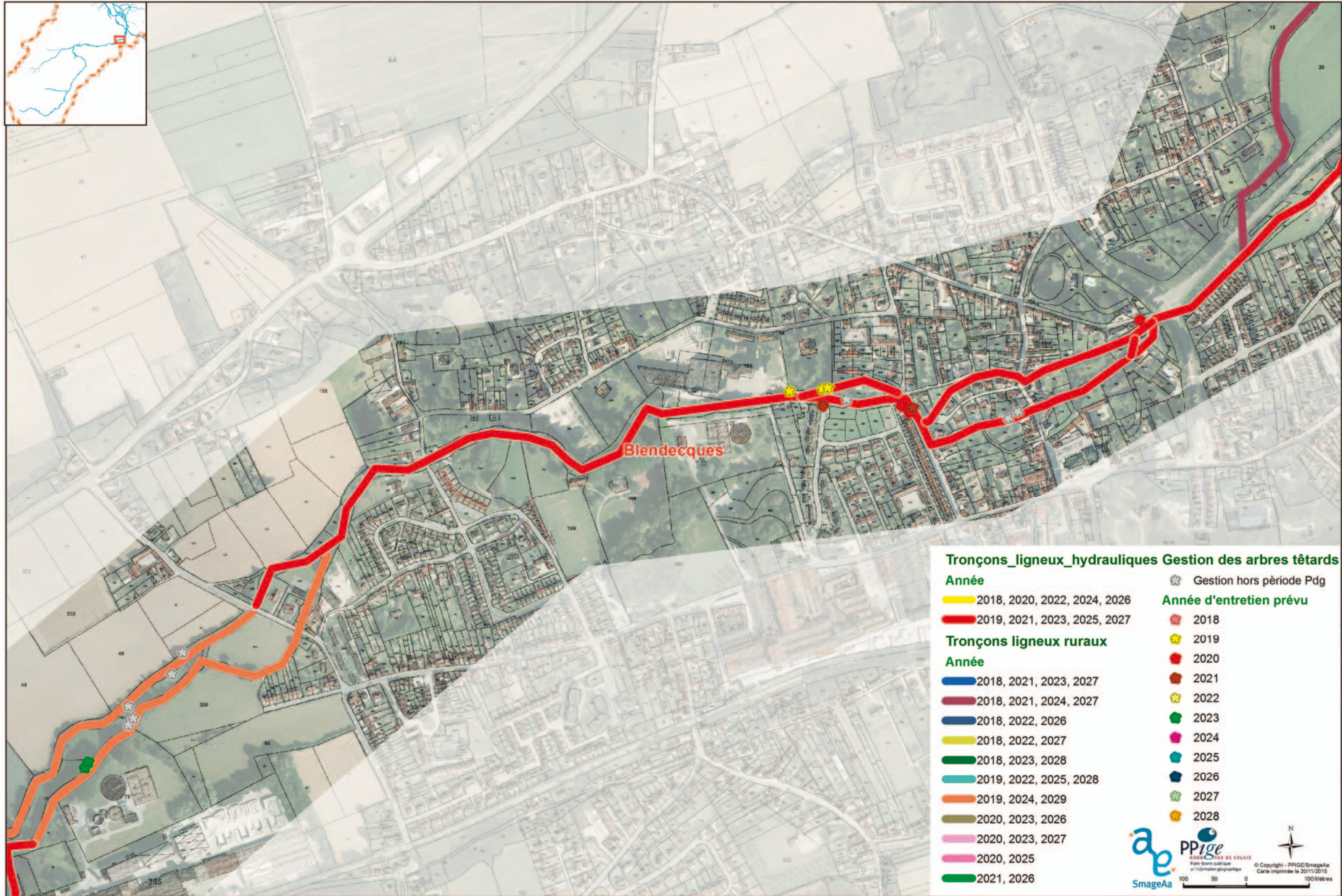
Année d'entretien prévu

- ★ 2018
- ★ 2019
- ★ 2020
- ★ 2021
- ★ 2022
- ★ 2023
- ★ 2024
- ★ 2025
- ★ 2026
- ★ 2027
- ★ 2028

© Copyright - PPIGE/SmageAa
Carte imprimée le 20/11/2015



- Suivi des ouvrages**
- Après crue
 - Mensuel et après crue
 - ▲ Suivi des atterrissements
 - 🌿 Faucardage régulier
 - Suivi des aménagements (pts 2016)
 - ☀️ Suivi espèces envahissantes

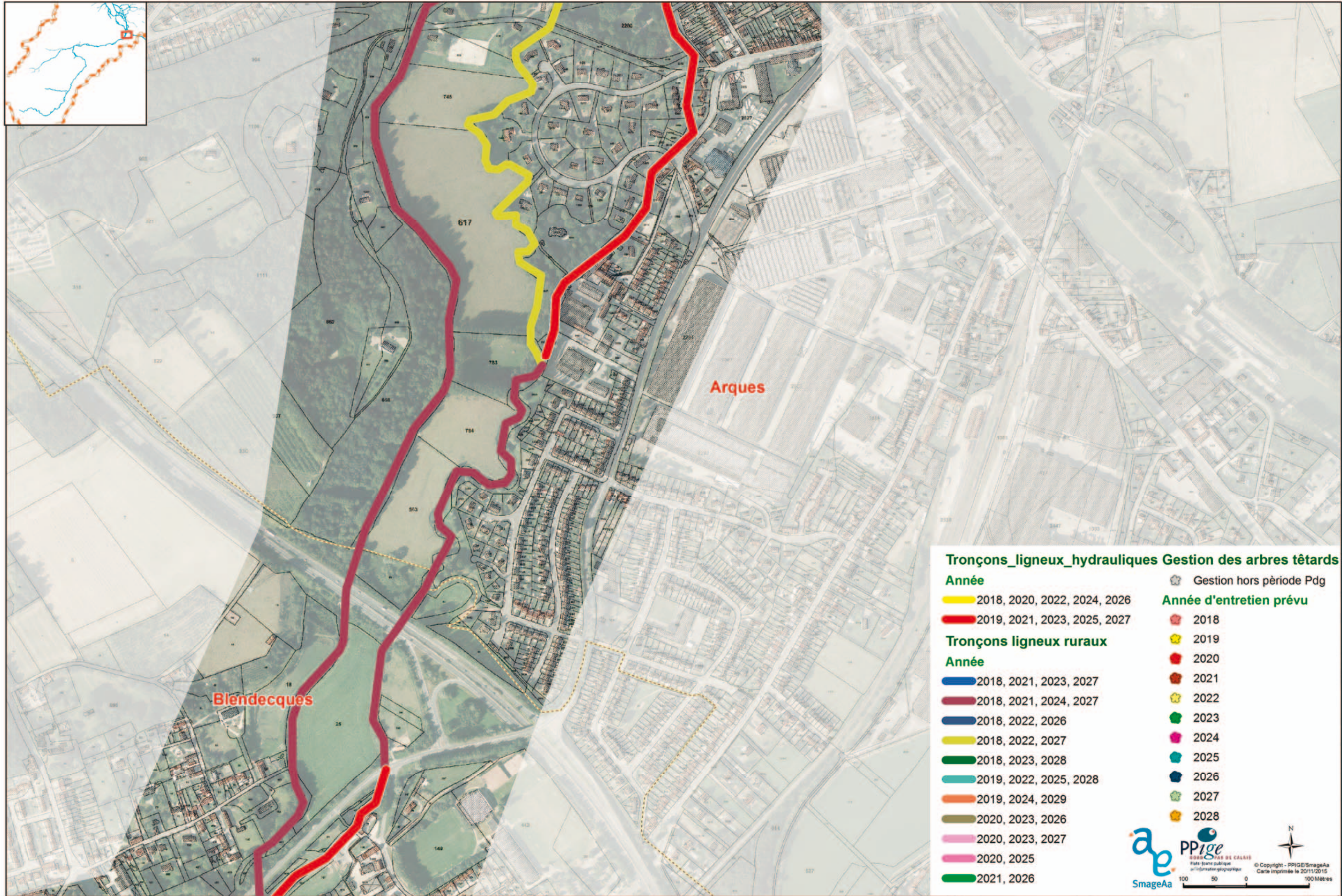


Tronçons_ligneux_hydrauliques Gestion des arbres têtards

Année	☼ Gestion hors période Pdg
■ 2018, 2020, 2022, 2024, 2026	Année d'entretien prévu
■ 2019, 2021, 2023, 2025, 2027	☼ 2018
Tronçons ligneux ruraux	☼ 2019
Année	☼ 2020
■ 2018, 2021, 2023, 2027	☼ 2021
■ 2018, 2021, 2024, 2027	☼ 2022
■ 2018, 2022, 2026	☼ 2023
■ 2018, 2022, 2027	☼ 2024
■ 2018, 2023, 2028	☼ 2025
■ 2019, 2022, 2025, 2028	☼ 2026
■ 2019, 2024, 2029	☼ 2027
■ 2020, 2023, 2026	☼ 2028
■ 2020, 2023, 2027	
■ 2020, 2025	
■ 2021, 2026	

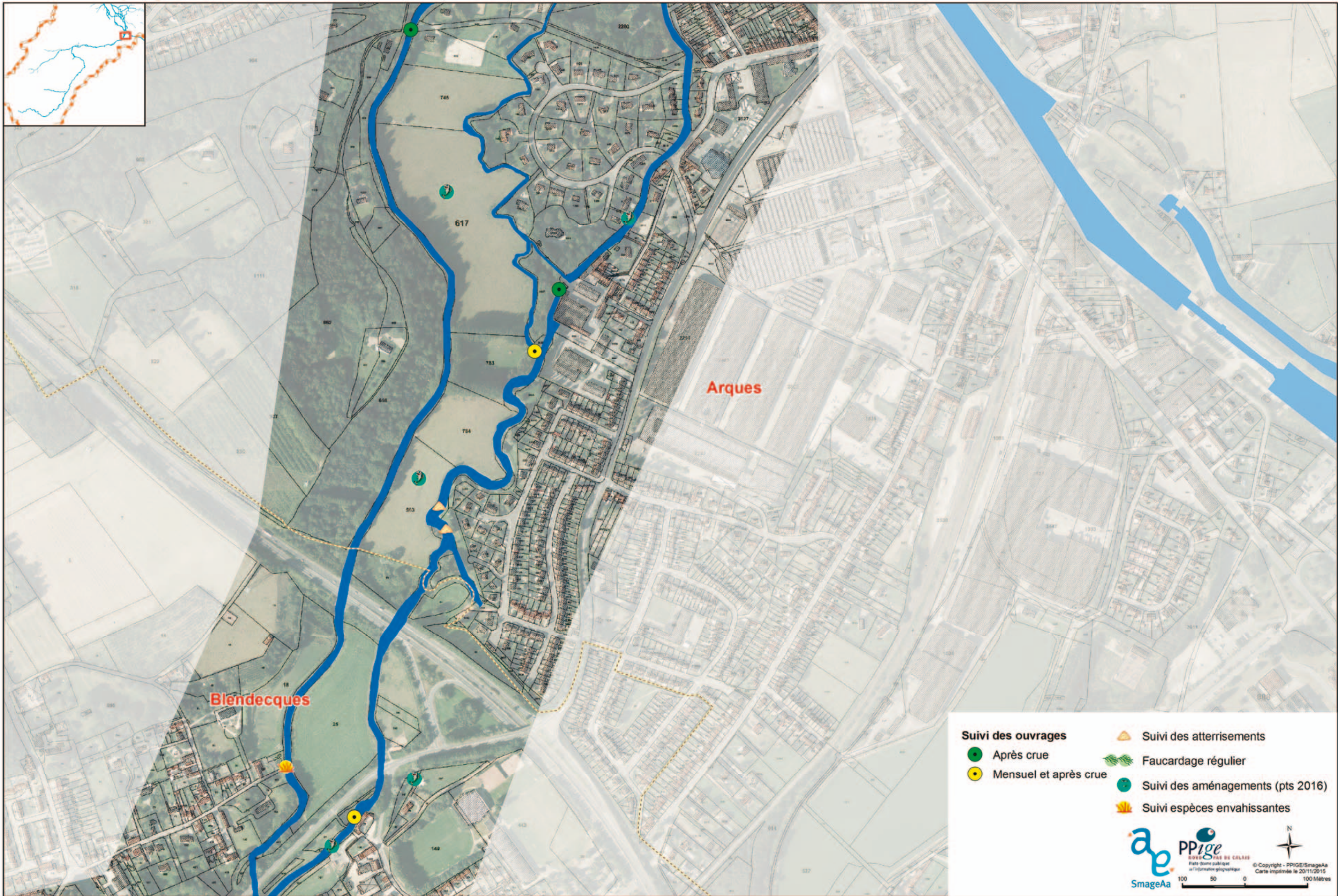
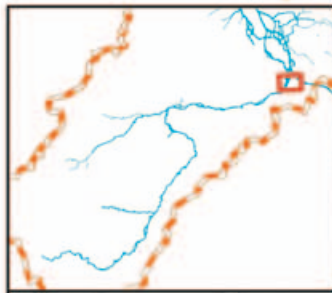


- Suivi des ouvrages**
- Après crue
 - Mensuel et après crue
- Suivi des atterrissements**
- ▲ Suivi des atterrissements
- Faucardage régulier**
- ▲ Faucardage régulier
- Suivi des aménagements (pts 2016)**
- Suivi des aménagements (pts 2016)
- Suivi espèces envahissantes**
- ▲ Suivi espèces envahissantes

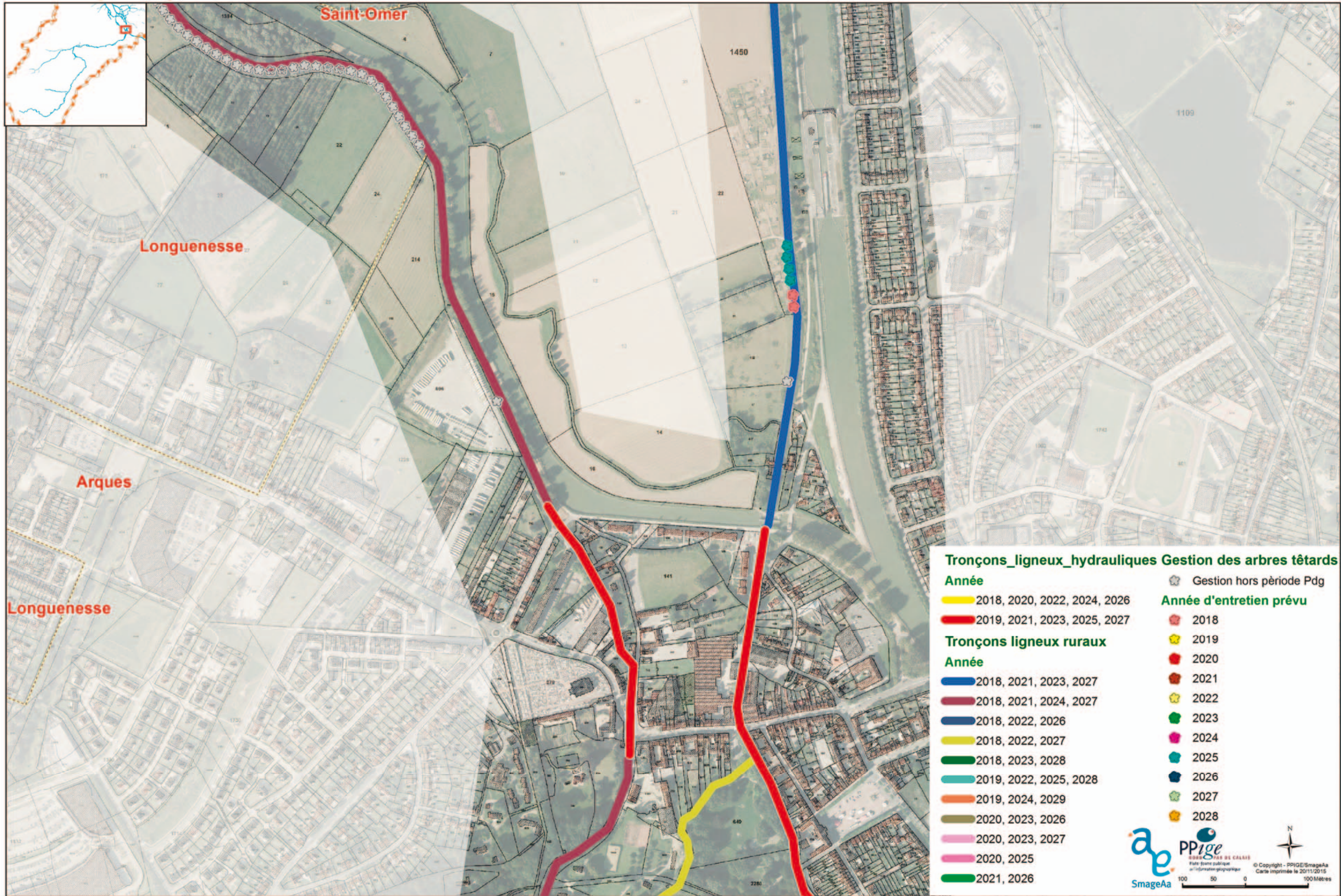


Tronçons_ligneux_hydrauliques Gestion des arbres têtards

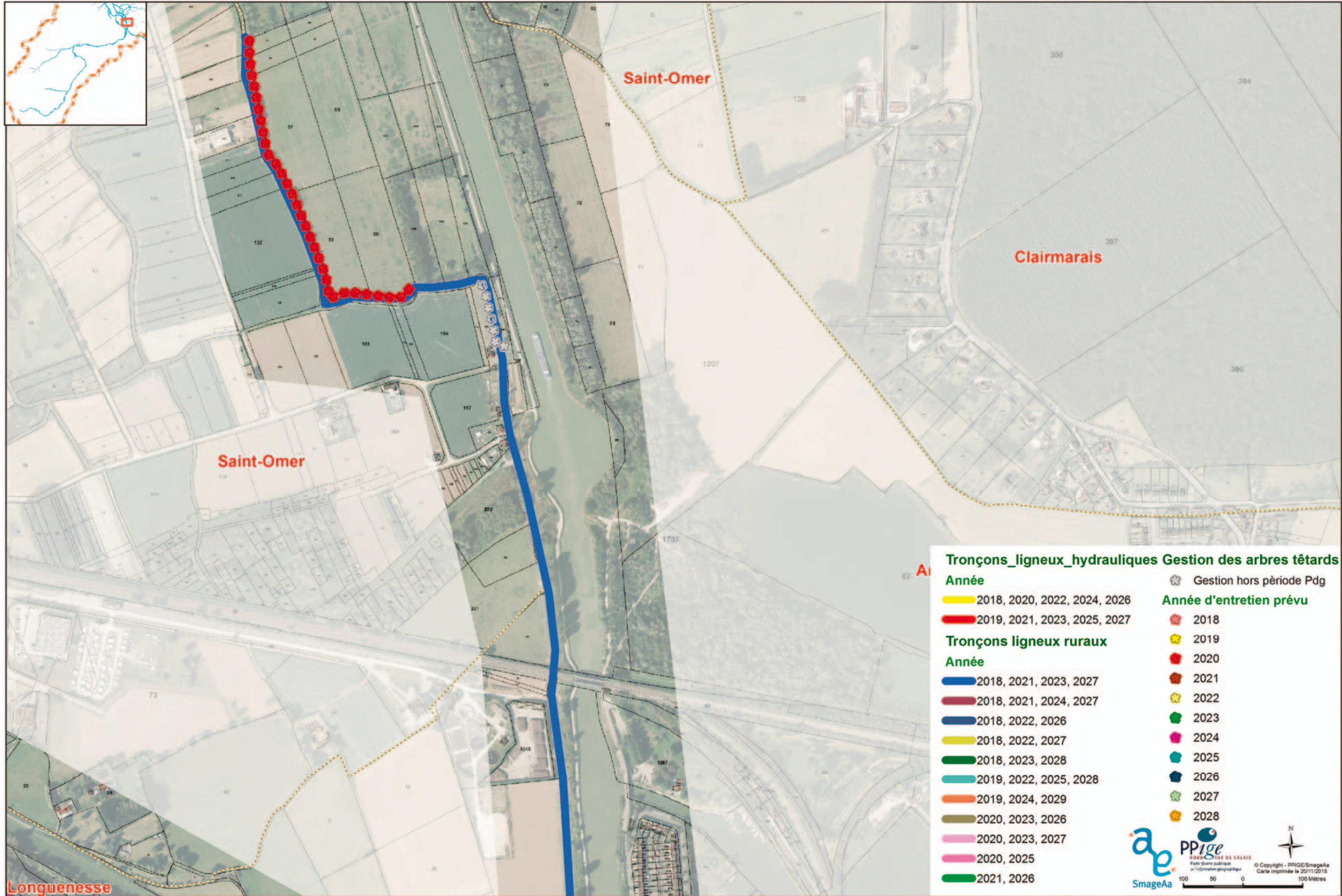
Année	2018, 2020, 2022, 2024, 2026	2019, 2021, 2023, 2025, 2027	Gestion hors période Pdg
Tronçons ligneux ruraux	Année	Année d'entretien prévu	
2018, 2021, 2023, 2027	2018	2019	
2018, 2021, 2024, 2027	2020	2021	
2018, 2022, 2026	2022	2023	
2018, 2022, 2027	2024	2025	
2018, 2023, 2028	2026	2027	
2019, 2022, 2025, 2028	2028		
2019, 2024, 2029			
2020, 2023, 2026			
2020, 2023, 2027			
2020, 2025			
2021, 2026			

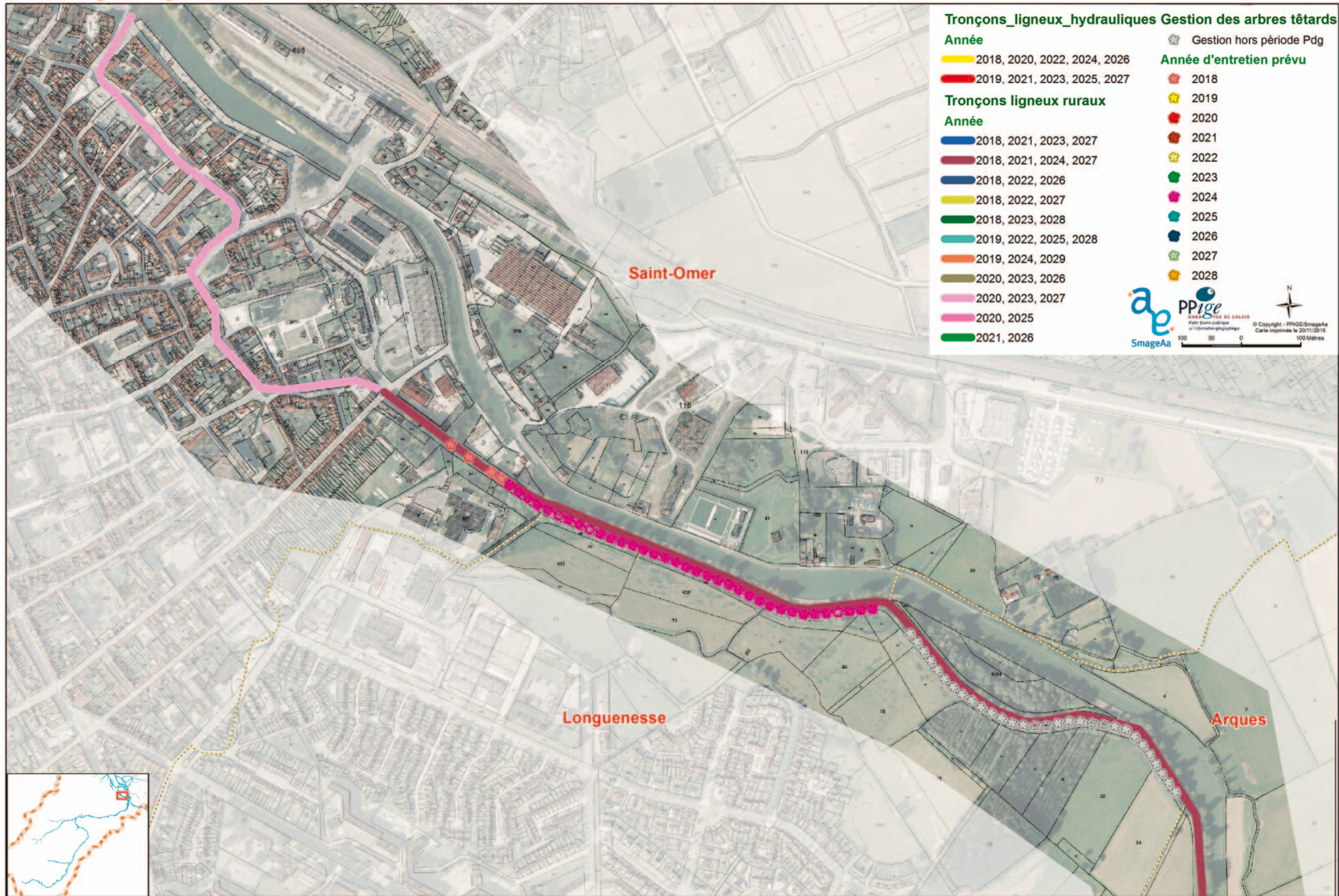


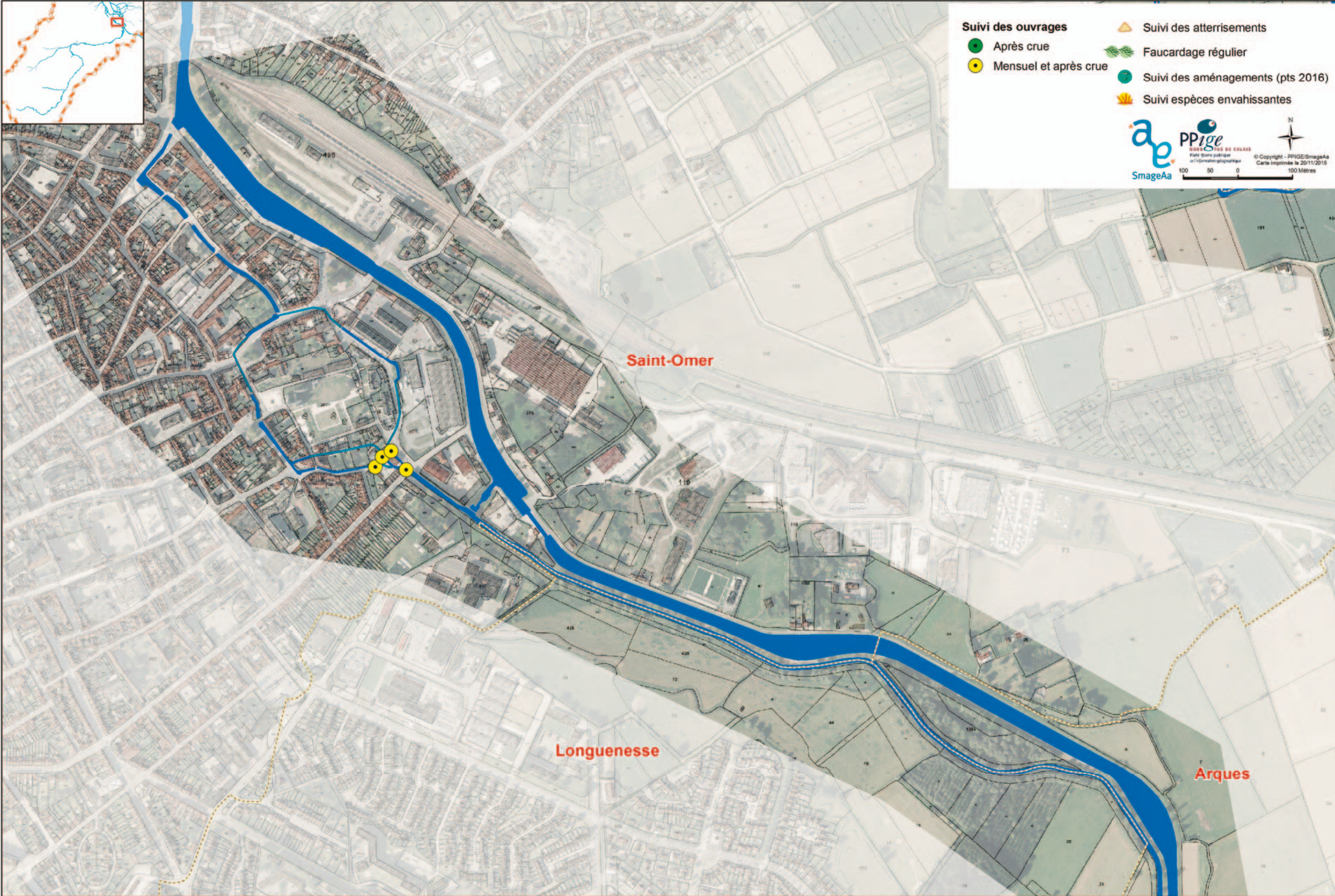
- Suivi des ouvrages**
- Après crue
 - Mensuel et après crue
 - ▲ Suivi des atterrissements
 - ✂ Faucardage régulier
 - Suivi des aménagements (pts 2016)
 - 🌿 Suivi espèces envahissantes











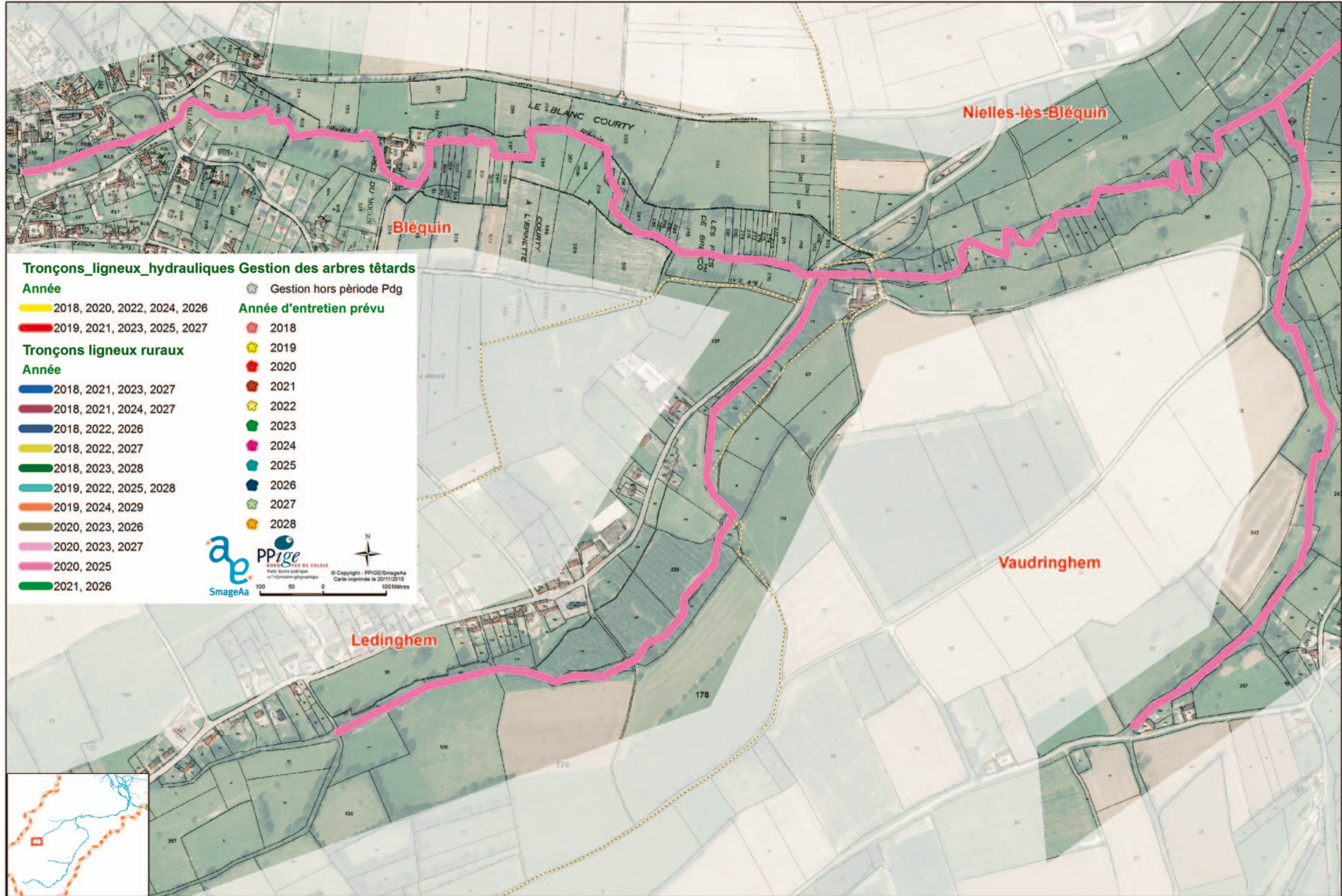
- Suivi des ouvrages**
- Après crue
 - Mensuel et après crue
- Suivi des aménagements (pts 2016)**
- Suivi des aménagements (pts 2016)
- Suivi des atterrissements**
- Suivi des atterrissements
- Faucardage régulier**
- Faucardage régulier
- Suivi espèces envahissantes**
- Suivi espèces envahissantes

SmageAa

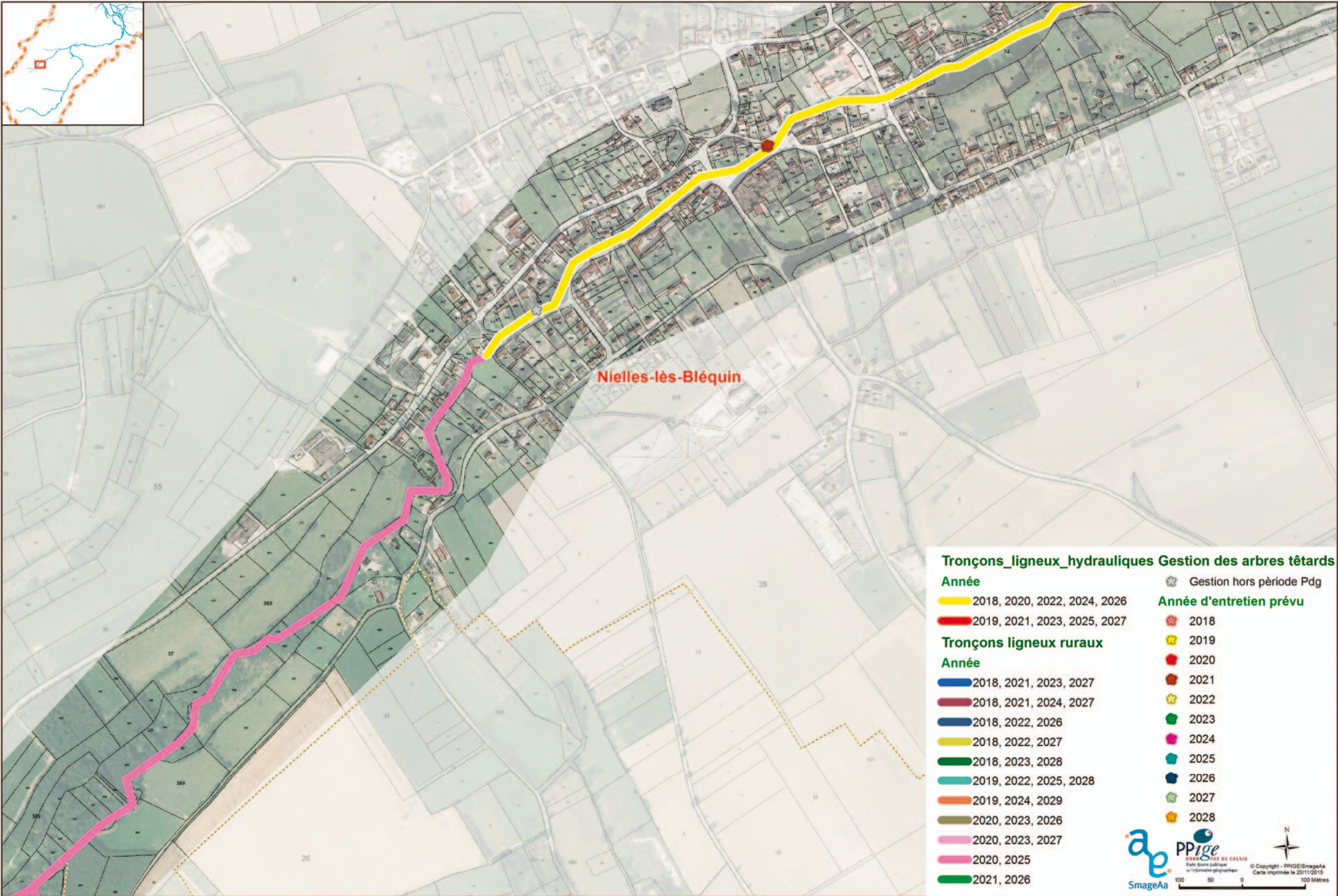
PPige
PAYS DE CALAIS
BUREAU PUBLIC
D'INFORMATION GÉOGRAPHIQUE

© Copyright - PPIGE/SmageAa
Carte imprimée le 20/11/2015

100 50 0 100 Mètres







Tronçons_ligneux_hydrauliques Gestion des arbres têtards

Année	2018, 2020, 2022, 2024, 2026	2019, 2021, 2023, 2025, 2027	Gestion hors période Pdg
Tronçons ligneux ruraux	Année	Année d'entretien prévu	
2018, 2021, 2023, 2027	2018	2019	
2018, 2021, 2024, 2027	2020	2021	
2018, 2022, 2026	2022	2023	
2018, 2022, 2027	2024	2025	
2018, 2023, 2028	2026	2027	
2019, 2022, 2025, 2028	2028		
2019, 2024, 2029			
2020, 2023, 2026			
2020, 2023, 2027			
2020, 2025			
2021, 2026			

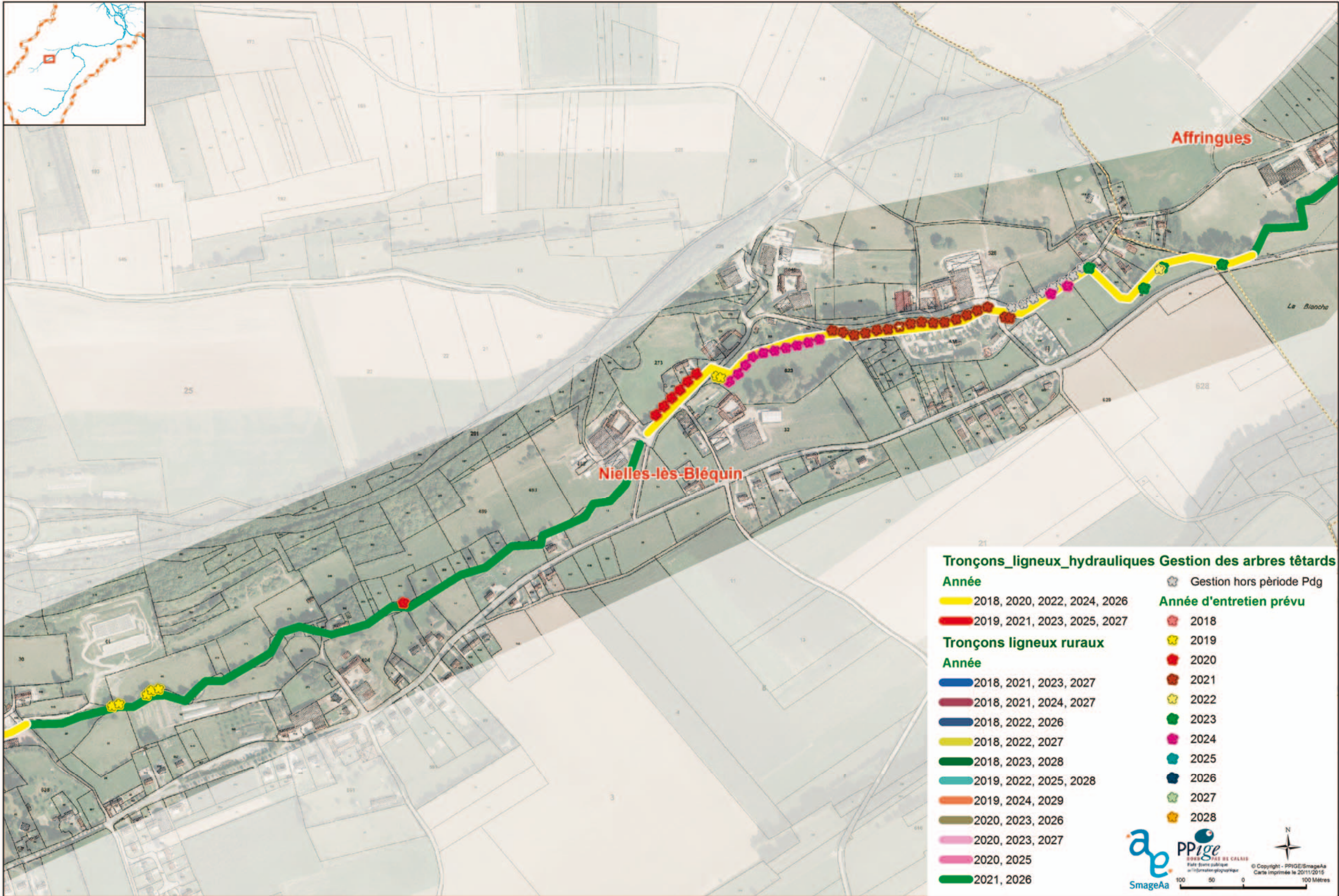


Nielles-les-Bléquin

Vaudringhem

- Après crue
- Mensuel et après crue
- ▲ Suivi des atterrissements
- Faucardage régulier
- Suivi des aménagements (pts 2016)
- Suivi espèces envahissantes

  
PPige
MUNICIPALITÉ DE COLES
RUE DE LA LIBERTÉ
59100 COLES
© Copyright - PPIGE/SmageAa
Carte imprimée le 2011/2015
100 50 0 100 Mètres



Tronçons_ligneux_hydrauliques Gestion des arbres têtards

Année	Gestion hors période Pdg
Tronçons ligneux ruraux	Année d'entretien prévu
Année	2018
2018, 2020, 2022, 2024, 2026	2019
2019, 2021, 2023, 2025, 2027	2020
2018, 2021, 2023, 2027	2021
2018, 2021, 2024, 2027	2022
2018, 2022, 2026	2023
2018, 2022, 2027	2024
2018, 2023, 2028	2025
2019, 2022, 2025, 2028	2026
2019, 2024, 2029	2027
2020, 2023, 2026	2028
2020, 2023, 2027	
2020, 2025	
2021, 2026	

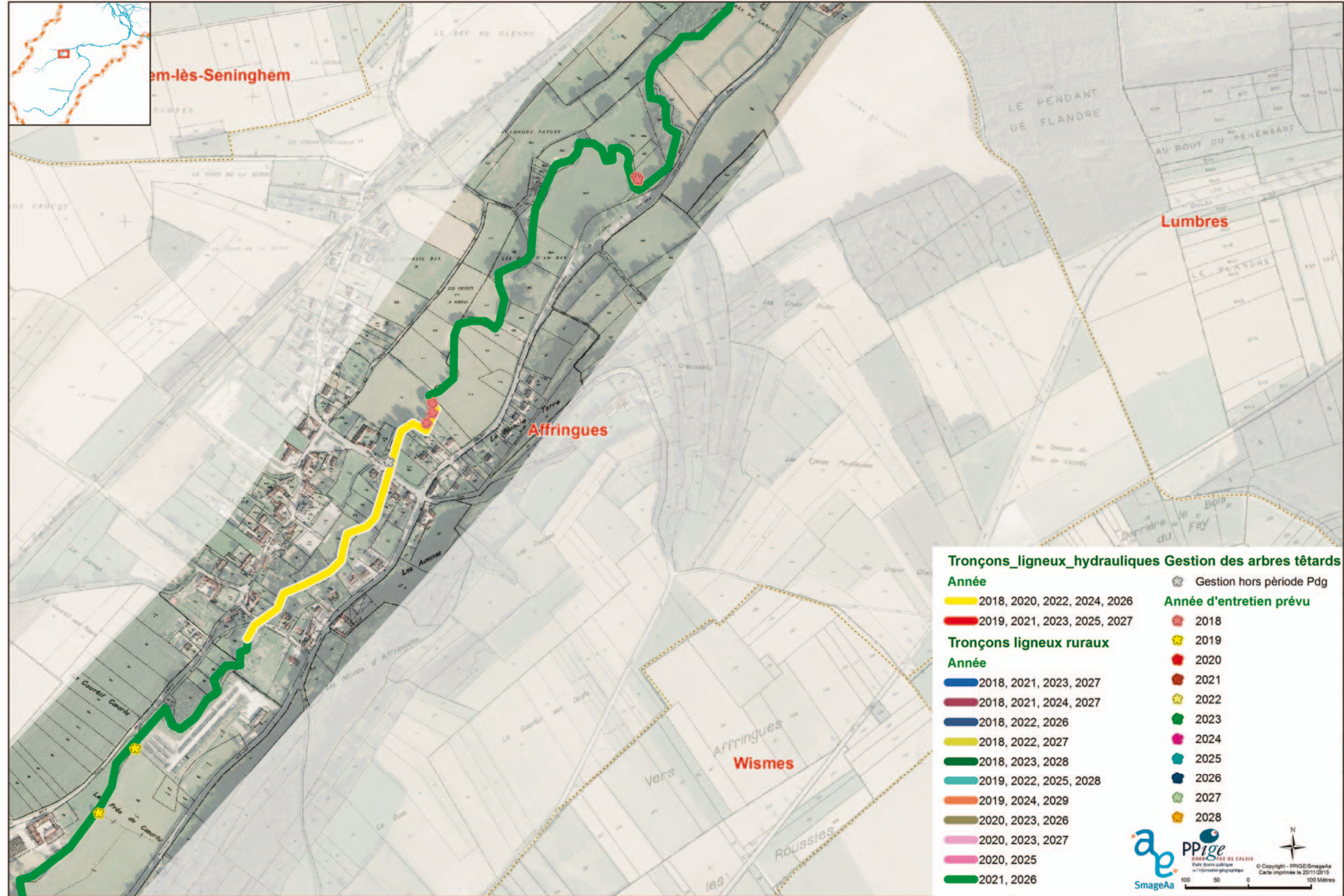


- Après crue
- Mensuel et après crue
- ▲ Suivi des atterrissements
- ▨ Faucardage régulier
- Suivi des aménagements (pts 2016)
- ▲ Suivi espèces envahissantes

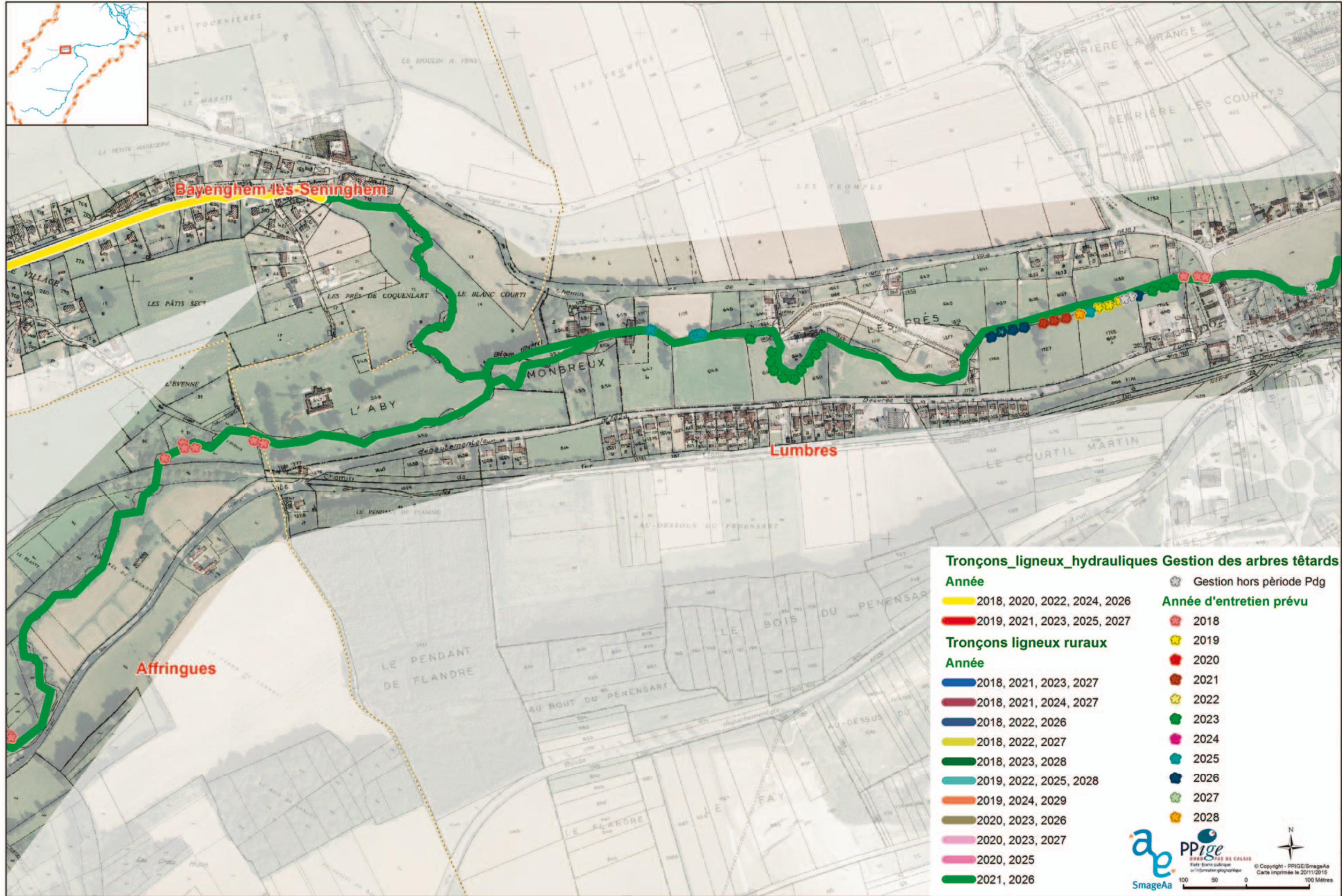
  

PPige
PAYS DE CAHORS
Région Occitanie
Mairie de Nielles-les-Bléquin
© Copyright - PPige/SmageAa
Carte imprimée le 20/11/2015

100 50 0 100 Mètres

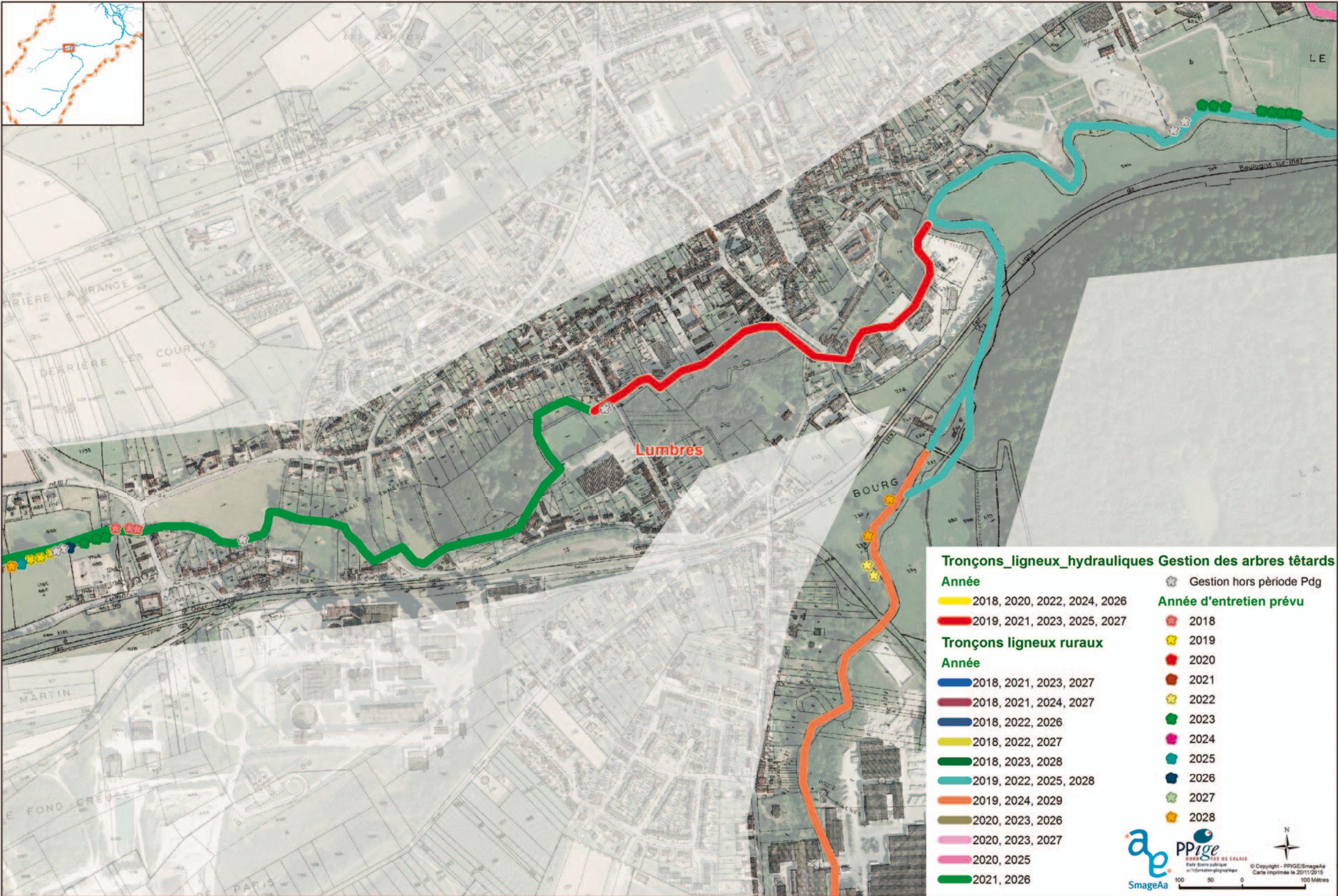














- Après crue
- Mensuel et après crue
- ▲ Suivi des atterrissements
- 🌿 Faucardage régulier
- Suivi des aménagements (pts 2016)
- ☀️ Suivi espèces envahissantes



Tronçons_ligneux_hydrauliques Gestion des arbres têtards

Année	Gestion hors période Pdg
2018, 2020, 2022, 2024, 2026	Année d'entretien prévu
2019, 2021, 2023, 2025, 2027	2018
Tronçons ligneux ruraux	2019
Année	2020
2018, 2021, 2023, 2027	2021
2018, 2021, 2024, 2027	2022
2018, 2022, 2026	2023
2018, 2022, 2027	2024
2018, 2023, 2028	2025
2019, 2022, 2025, 2028	2026
2019, 2024, 2029	2027
2020, 2023, 2026	2028
2020, 2023, 2027	
2020, 2025	
2021, 2026	

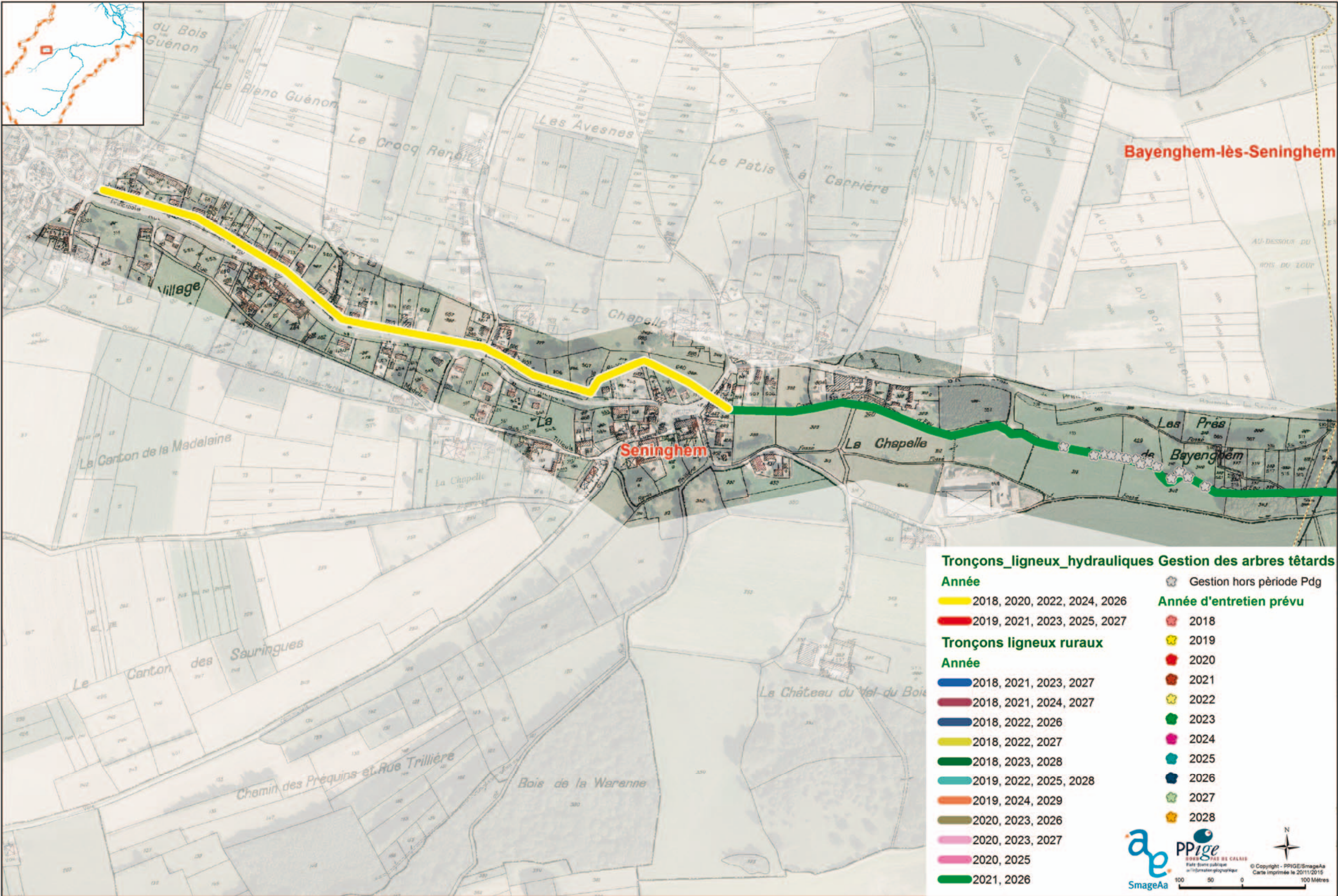


-  Après crue
-  Mensuel et après crue
-  Suivi des atterrissements
-  Faucardage régulier
-  Suivi des aménagements (pts 2016)
-  Suivi espèces envahissantes



SmageAa PPige Mairie de Lumbres
RUE DE LA LIBERTÉ
52100 LUMBRES
© Copyright - PPIGE/SmageAa
Carte imprimée le 20/11/2015



100 50 0 100 Mètres



Tronçons_ligneux_hydrauliques Gestion des arbres têtards

Année	2018, 2020, 2022, 2024, 2026	2019, 2021, 2023, 2025, 2027	Gestion hors période Pdg
Tronçons ligneux ruraux	2018, 2021, 2023, 2027	2018, 2021, 2024, 2027	Année d'entretien prévu
Année	2018, 2022, 2026	2019	2020
2018, 2022, 2027	2021	2022	2023
2018, 2023, 2028	2024	2025	2026
2019, 2022, 2025, 2028	2027	2028	
2019, 2024, 2029			
2020, 2023, 2026			
2020, 2023, 2027			
2020, 2025			
2021, 2026			

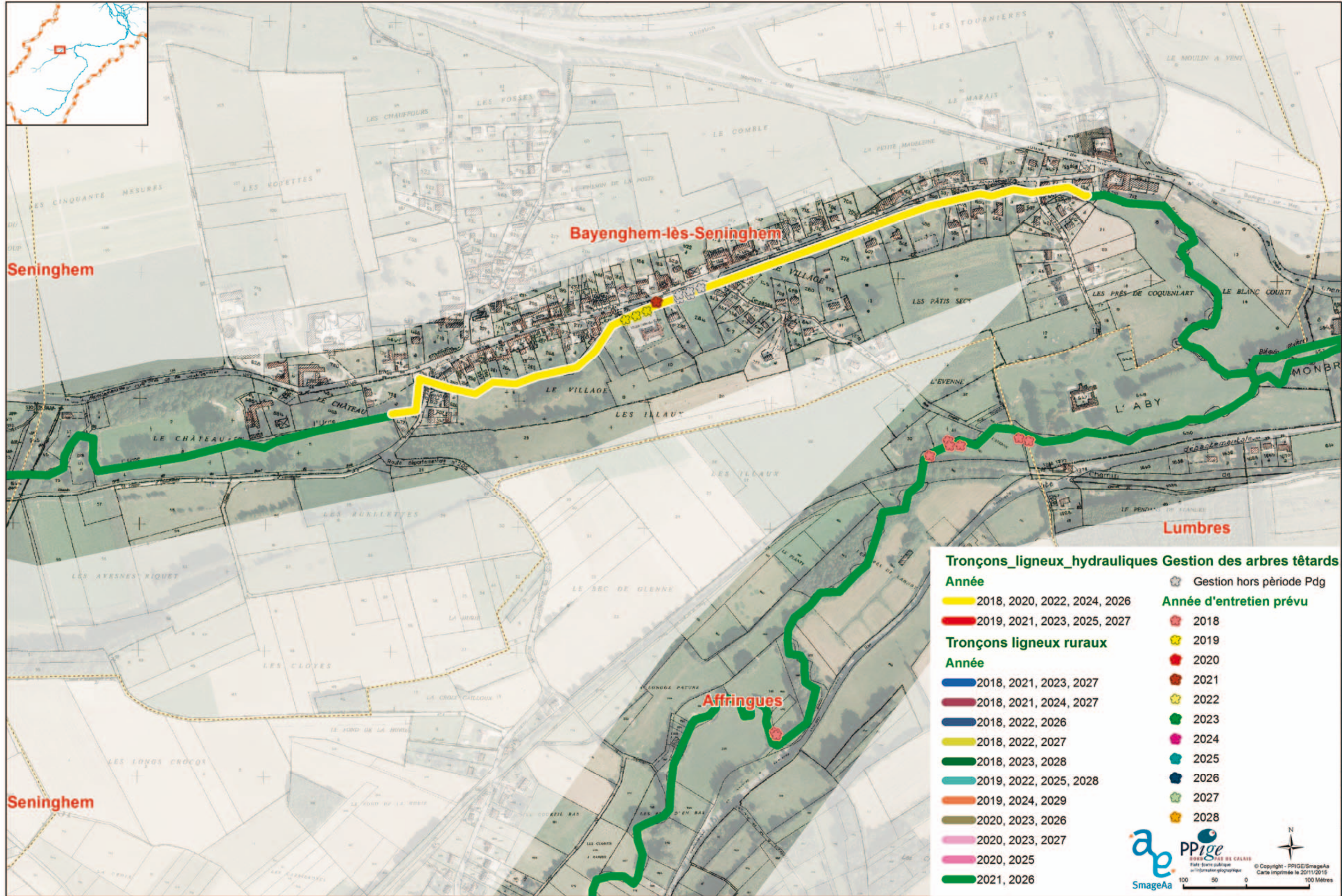


-  Après crue
-  Mensuel et après crue
-  Suivi des atterrissements
-  Faucardage régulier
-  Suivi des aménagements (pts 2016)
-  Suivi espèces envahissantes





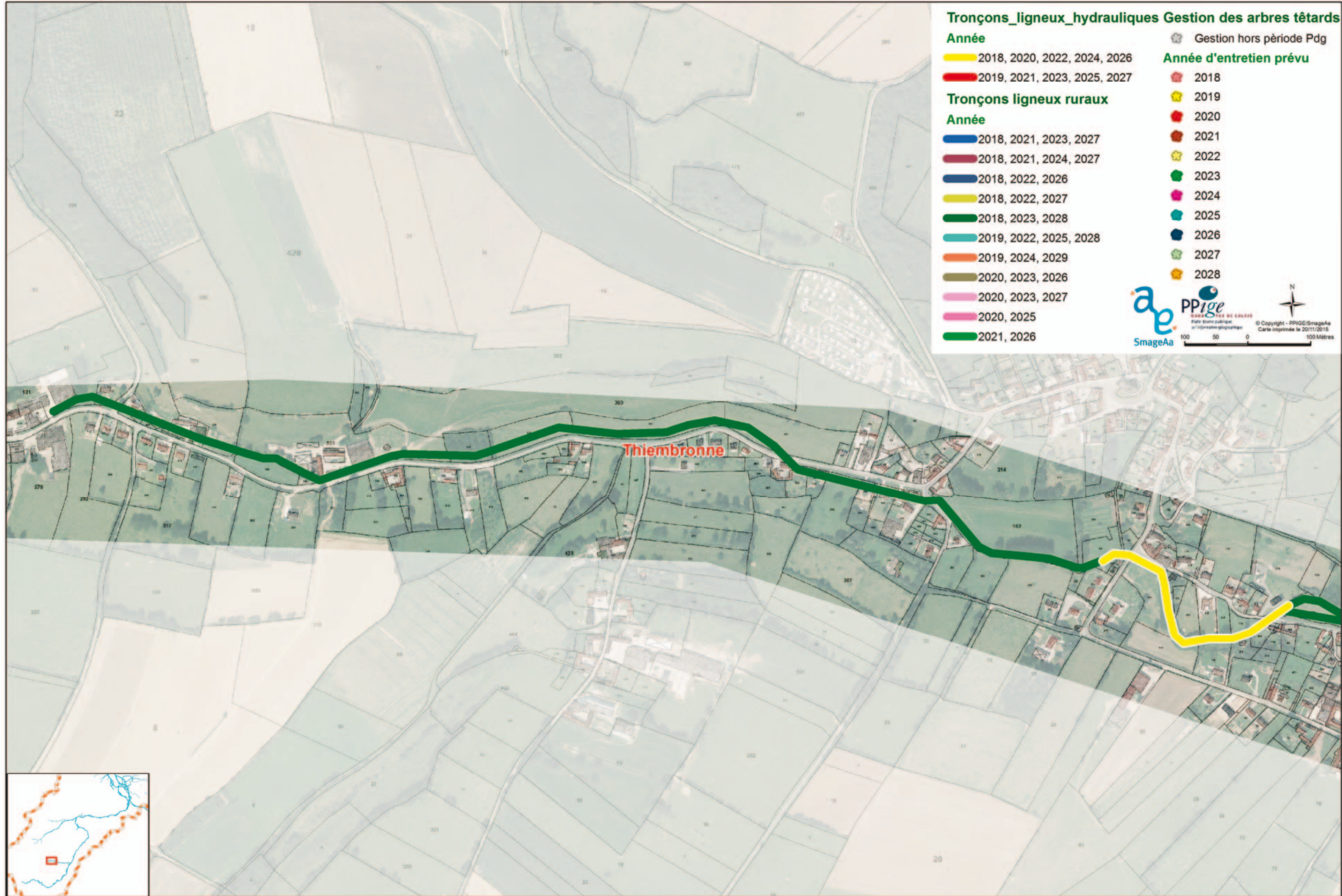
© Copyright - PPIGE/SmageAa
 Carte imprimée le 2011/2015
 100 50 0 100 Mètres





- Après crue
- Mensuel et après crue
- Suivi des atterrissements
- Faucardage régulier
- Suivi des aménagements (pts 2016)
- Suivi espèces envahissantes

100 50 0 100 Mètres
 © Copyright - PPIGE/SmageAa
 Carte imprimée le 2011/2015



SmageAa logo: **a e**
 PPige logo: **PPige**
 Scale bar: 0, 50, 100 Mètres
 North arrow: N
 Copyright: © Copyright - PPIGE/SmageAa
 Carte imprimée le 20/11/2015

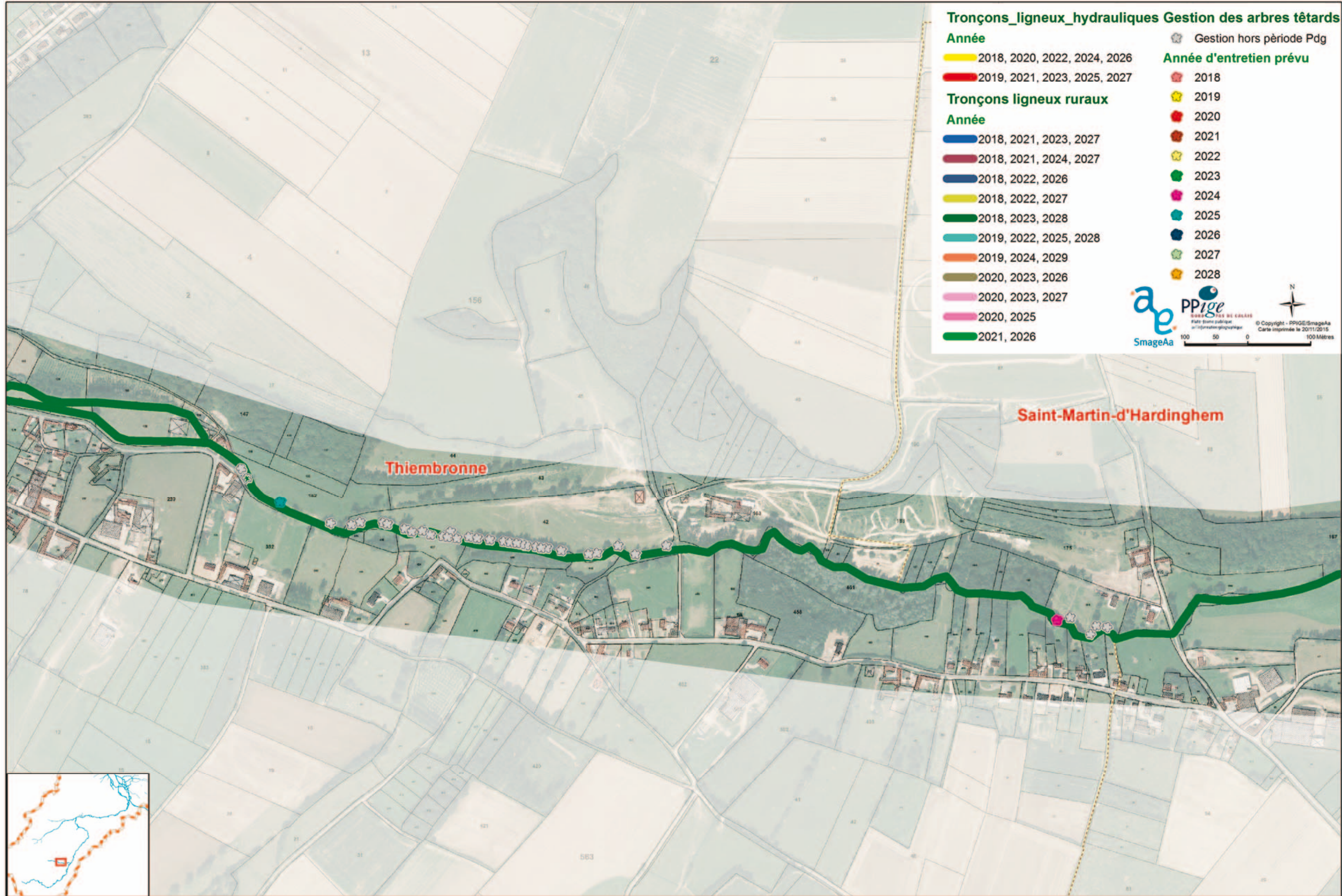


- Après crue
- Mensuel et après crue
- ▲ Suivi des atterrissements
- 🌿 Faucardage régulier
- Suivi des aménagements (pts 2016)
- 🌿 Suivi espèces envahissantes

ae SmageAa

PPige
SUD PAS DE CALAIS
Plateforme publique
d'information géographique

© Copyright - PPIGE/SmageAa
Carte imprimée le 20/11/2015



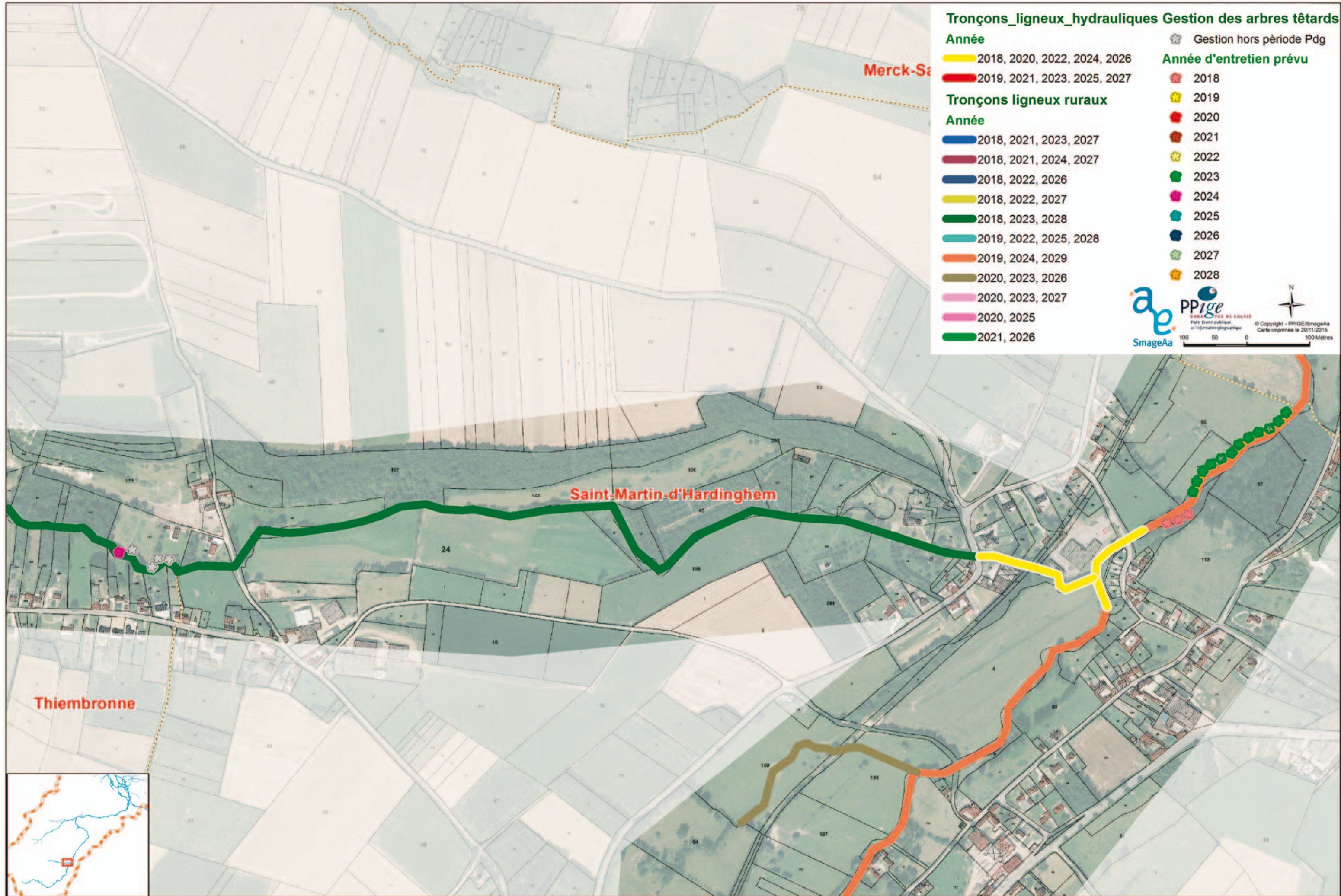


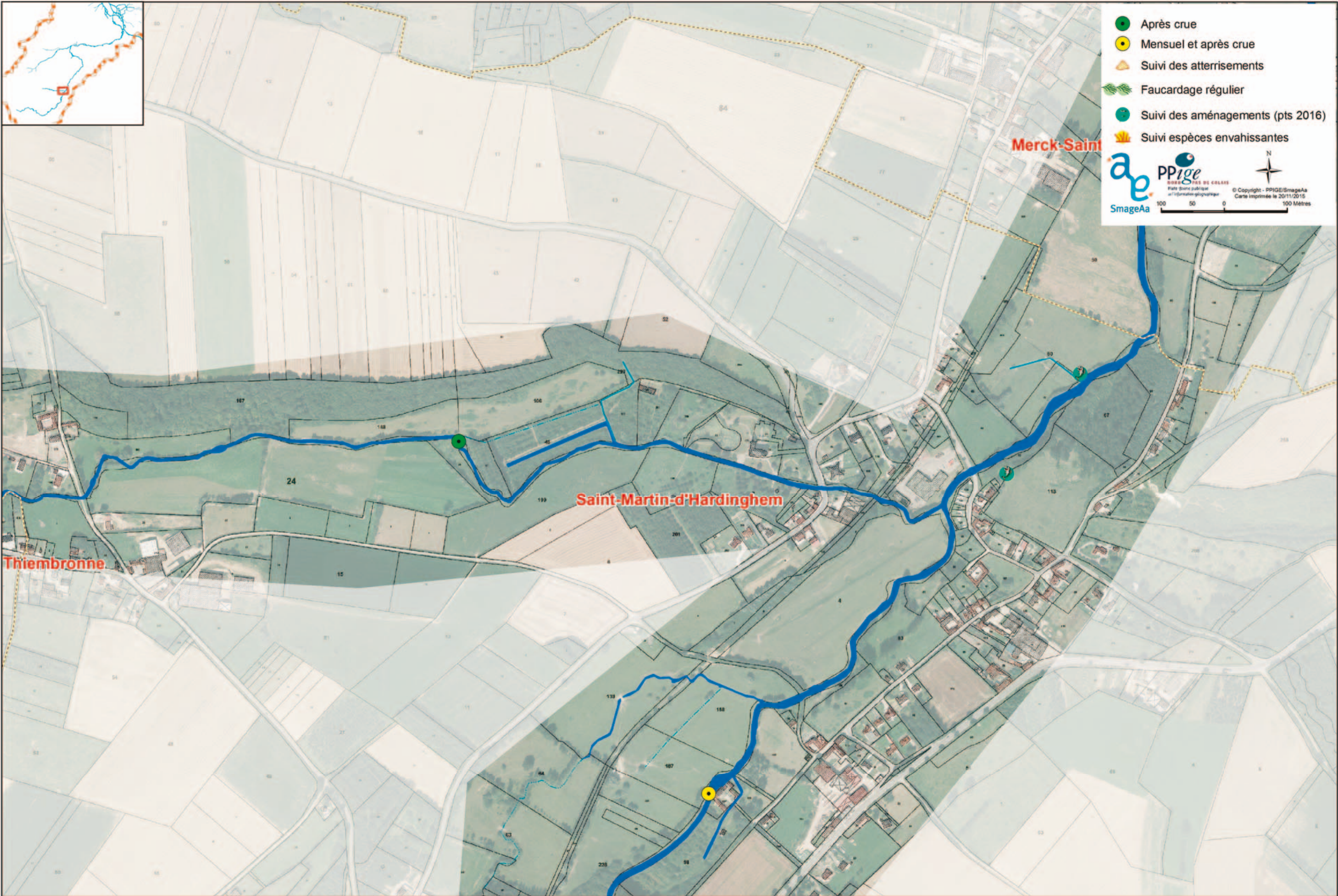
- Après crue
- Mensuel et après crue
- ▲ Suivi des atterrissements
- 🌿 Faucardage régulier
- Suivi des aménagements (pts 2016)
- 🌿 Suivi espèces envahissantes

ae SmageAa

PPIGE
PAYS DE CALAIS
Plateforme publique
d'information géographique

© Copyright - PPIGE/SmageAa
Carte imprimée le 20/11/2015





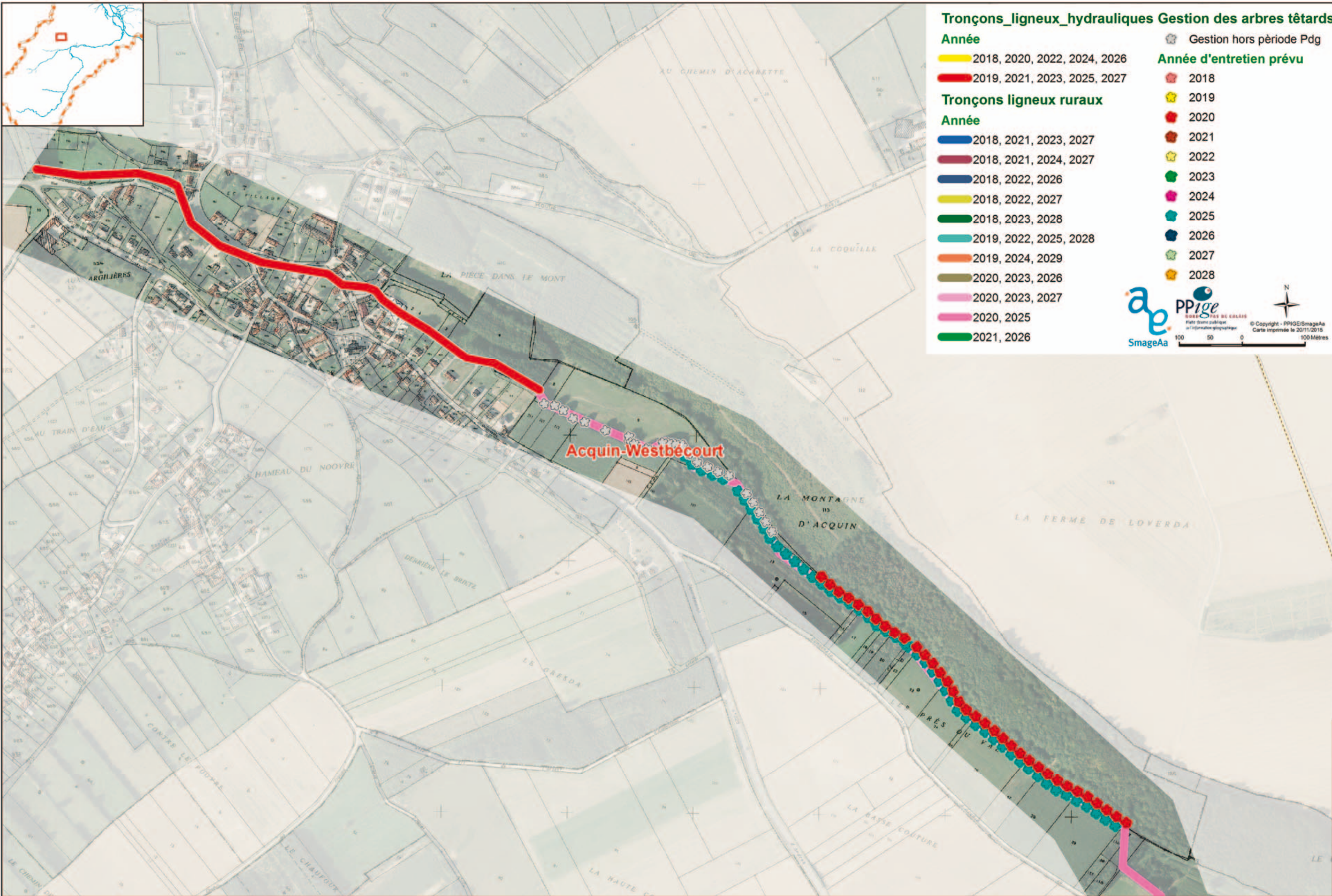
- Après crue
- Mensuel et après crue
- ▲ Suivi des atterrissements
- 🌿 Faucardage régulier
- Suivi des aménagements (pts 2016)
- 🌻 Suivi espèces envahissantes

a e SmageAa

PPige
SUD PAS DE CALAIS
Plateforme publique
d'information géographique

© Copyright - PPIGE/SmageAa
Carte imprimée le 20/11/2015

100 50 0 100 Mètres



Tronçons_ligneux_hydrauliques Gestion des arbres têtards

Année

- 2018, 2020, 2022, 2024, 2026
- 2019, 2021, 2023, 2025, 2027

Tronçons ligneux ruraux

Année

- 2018, 2021, 2023, 2027
- 2018, 2021, 2024, 2027
- 2018, 2022, 2026
- 2018, 2022, 2027
- 2018, 2023, 2028
- 2019, 2022, 2025, 2028
- 2019, 2024, 2029
- 2020, 2023, 2026
- 2020, 2023, 2027
- 2020, 2025
- 2021, 2026






Gestion hors période Pdg




Année d'entretien prévu

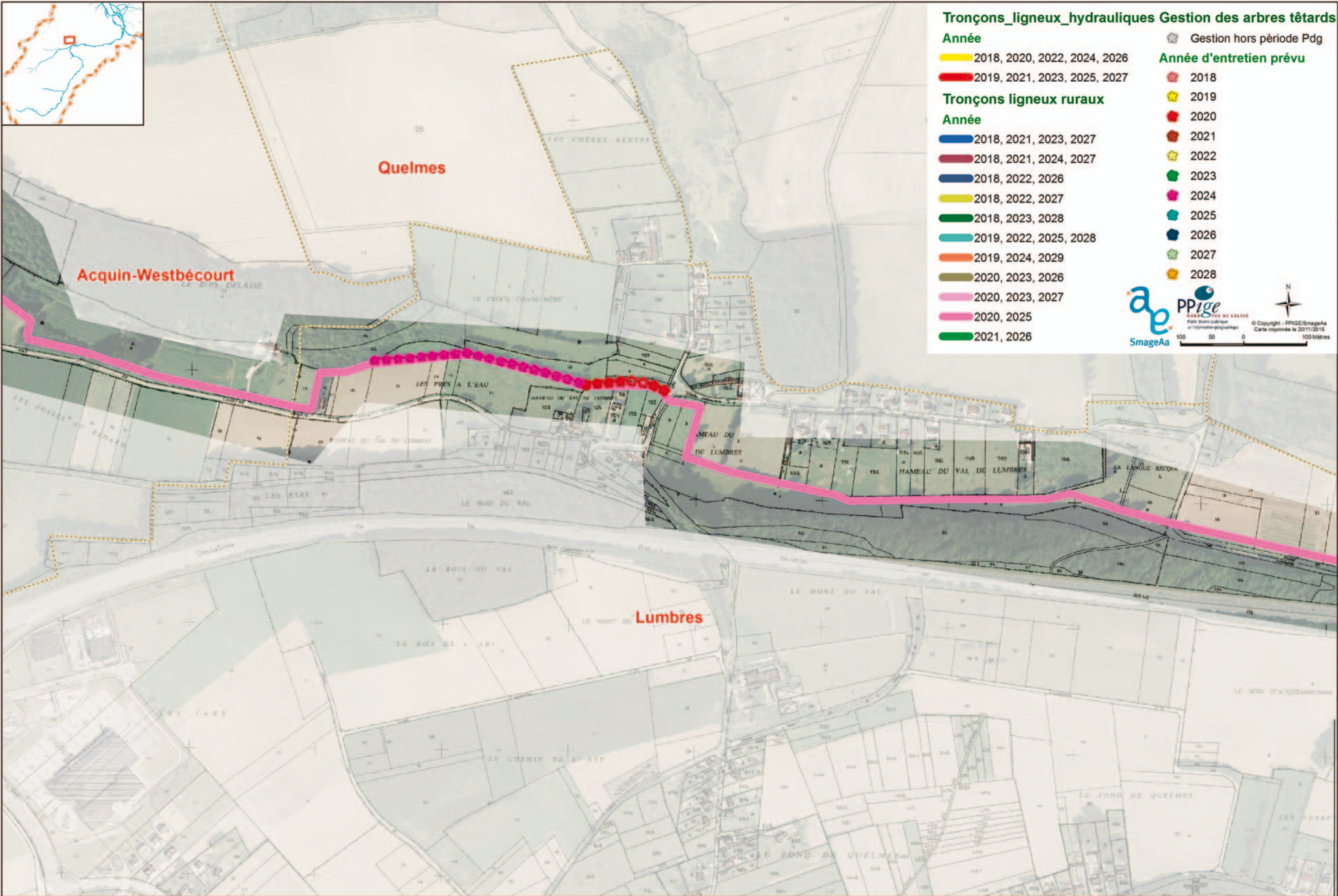
- 2018
- 2019
- 2020
- 2021
- 2022
- 2023
- 2024
- 2025
- 2026
- 2027
- 2028

© Copyright - PPIGE/SmageAa
Carte imprimée le 20/11/2015
100 50 0 100 Mètres



-  Après crue
-  Mensuel et après crue
-  Suivi des atterrissements
-  Faucardage régulier
-  Suivi des aménagements (pts 2016)
-  Suivi espèces envahissantes

  
Plateforme publique d'information géographique
© Copyright - PPIGE/SmageAa
Carte imprimée le 20/11/2015
100 50 0 100 Mètres



Tronçons_ligneux_hydrauliques Gestion des arbres têtards

Année

- █ 2018, 2020, 2022, 2024, 2026
- █ 2019, 2021, 2023, 2025, 2027

Tronçons ligneux ruraux

Année

- █ 2018, 2021, 2023, 2027
- █ 2018, 2021, 2024, 2027
- █ 2018, 2022, 2026
- █ 2018, 2022, 2027
- █ 2018, 2023, 2028
- █ 2019, 2022, 2025, 2028
- █ 2019, 2024, 2029
- █ 2020, 2023, 2026
- █ 2020, 2023, 2027
- █ 2020, 2025
- █ 2021, 2026

Gestion hors période Pdg

Année d'entretien prévu

- 2018
- 2019
- 2020
- 2021
- 2022
- 2023
- 2024
- 2025
- 2026
- 2027
- 2028

Logos: a_e, PPige, SmageAa

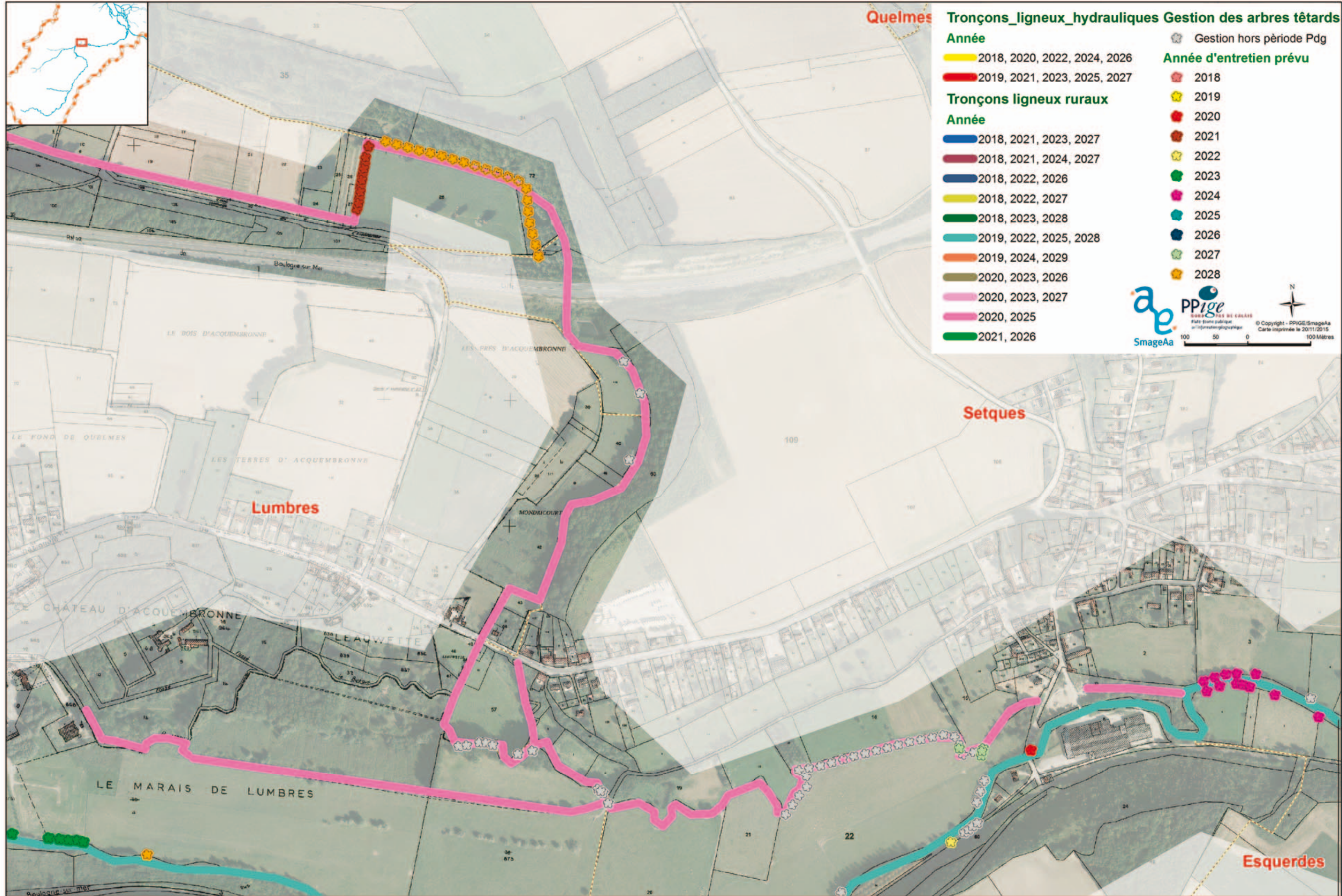
Scale: 0 50 100 Mètres

Copyright: © Copyright - PPIGE/SmageAa
Carte imprimée le 20/11/2015



- Après crue
- Mensuel et après crue
- ▲ Suivi des atterrissements
- Faucardage régulier
- Suivi des aménagements (pts 2016)
- ▲ Suivi espèces envahissantes

a e SmageAa
PPige PIRENÉES DU CALVAIS
Plate-forme publique de l'information géographique
© Copyright - PPIGE/SmageAa
Carte imprimée le 20/11/2015



SmageAa PPige
 Plateforme publique d'information géographique
 © Copyright - PPIGE/SmageAa
 Carte imprimée le 20/11/2015
 100 Mètres

